
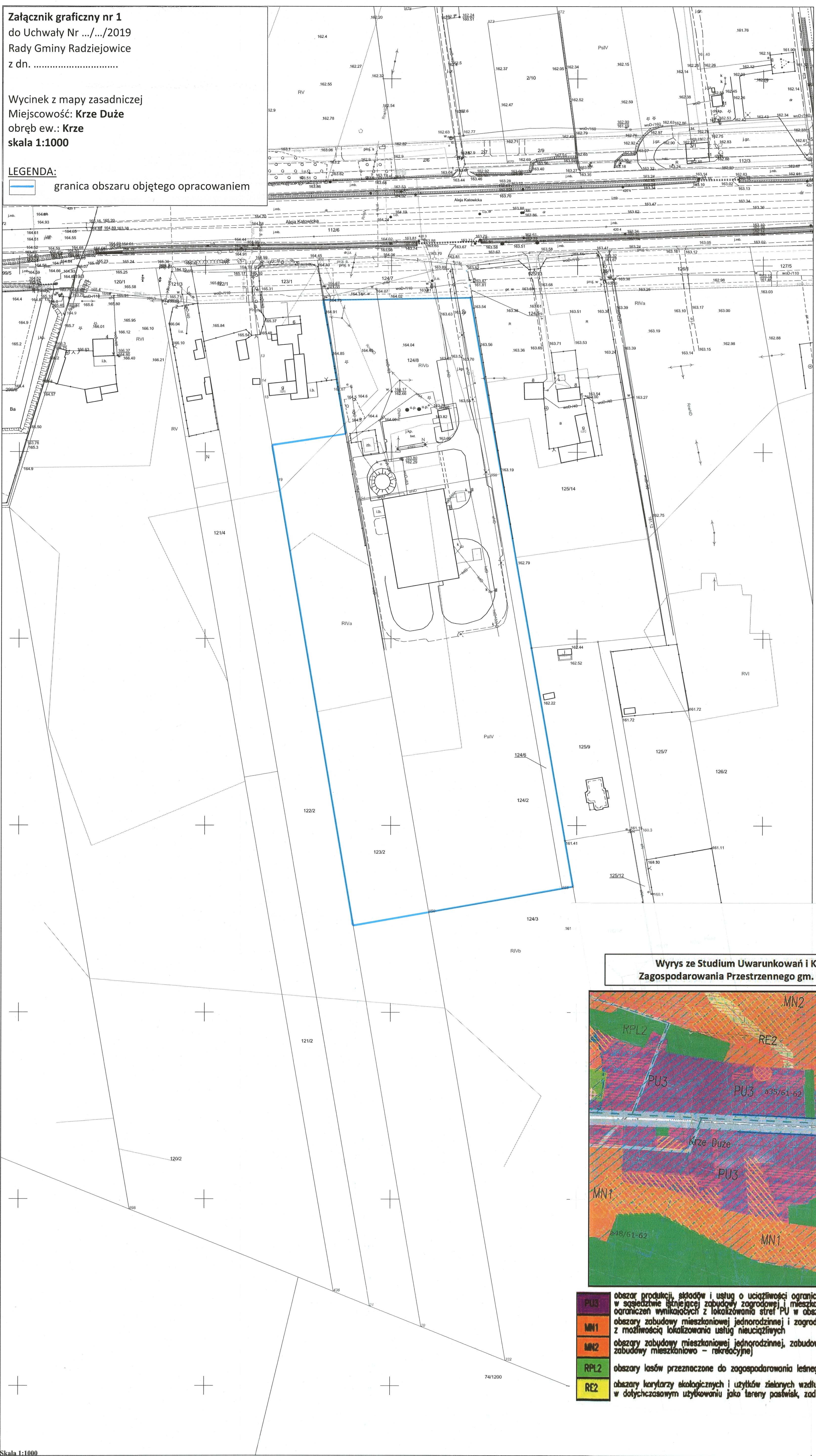


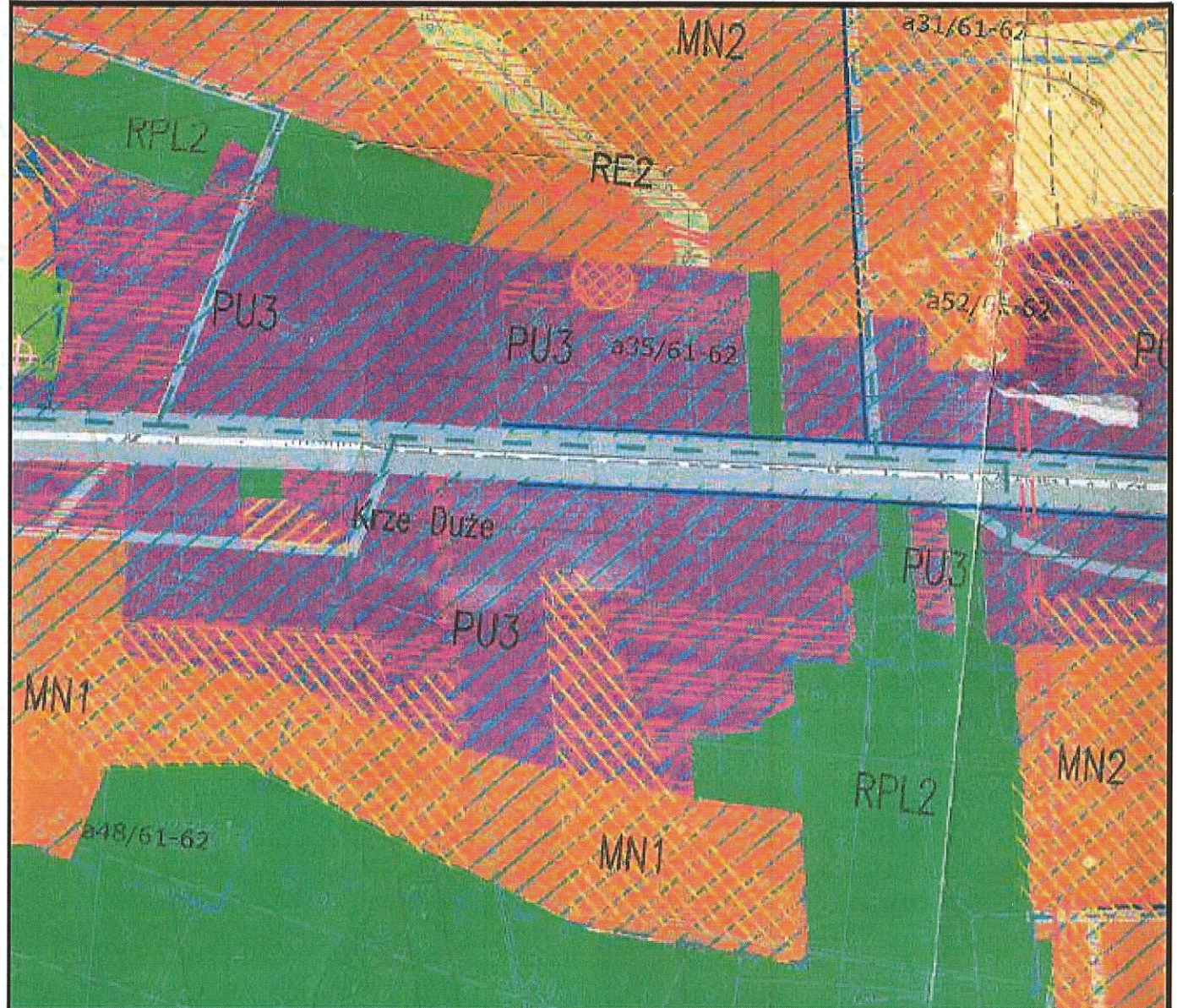
Załącznik graficzny nr 1
do Uchwały Nr .../.../2019
Rady Gminy Radziejowice
z dn.

Wycinek z mapy zasadniczej
Miejscowość: **Krze Duże**
obręb ew.: **Krze**
skala **1:1000**

LEGENDA:
 granica obszaru objętego opracowaniem



**Wyrys ze Studium Uwarunkowań i Kierunków
Zagospodarowania Przestrzennego gm. Radziejowice**



- PU3** obszary produkcji, składowania i usług o uciążliwości ograniczonej do wielkości terenu w sąsiedztwie istniejącej zabudowy zagrodowej i mieszkaniowej z uwzględnieniem ograniczeń wynikających z lokalizowania stref PU w obszarze chronionego krajobrazu
- MN1** obszary zabudowy mieszkaniowej jednorodzinnej i zagrodowej z możliwością lokalizowania usług nieuciążliwych
- MN2** obszary zabudowy mieszkaniowej jednorodzinnej, zabudowy rekreacyjnej oraz zabudowy mieszkaniowo – rekreacyjnej
- RPL2** obszary lasów przeznaczone do zagospodarowania leśnego
- RE2** obszary korytarzy ekologicznych i użytków zielonych wzdłuż cieków wodnych do pozostawienia w dotychczasowym użytkowaniu jako tereny pastwisk, zadrzewień i łąk