

Program usuwania wyrobów zawierających azbest z terenu Gminy Radziejowice na lata 2016-2032

Opracowany przez Zespół

**WGS84 Polska Sp. z o.o.
ul. Warszawska 14 lok.5
05-822 Milanówek**

www.wgs84.pl

Spis treści

1. Wstęp	3
1.1. Cel i zadania <i>Programu usuwania wyrobów zawierających azbest z terenu Gminy Radziejowice</i>	4
1.2. Zgodność <i>Programu</i> z krajowymi i wojewódzkimi dokumentami programowymi	5
1.2.1. Program Oczyszczania Kraju z Azbestu na lata 2009-2032	5
1.2.2. Wojewódzki Plan Gospodarki Odpadami dla Mazowsza na lata 2012-2017 z uwzględnieniem lat 2018-2023	6
1.2.3. Program usuwania wyrobów zawierających azbest z terenu Województwa Mazowieckiego	7
1.3. Azbest, właściwości i zastosowanie	8
1.4. Szkodliwy wpływ azbestu na zdrowie człowieka	10
2. Prawne aspekty użytkowania i usuwania wyrobów zawierających azbest	12
3. Inwentaryzacja wyrobów zawierających azbest na terenie Gminy Radziejowice	19
3.1. Ogólna charakterystyka Gminy Radziejowice	19
3.2. Metodyka przeprowadzenia inwentaryzacji	20
3.3. Analiza wyników inwentaryzacji wyrobów azbestowo-cementowych na terenie Gminy Radziejowice	22
3.3.1. Płyty azbestowo-cementowe stanowiące pokrycia dachowe obiektów budowlanych	22
3.3.2. Płyty azbestowo-cementowe w elewacjach budynków	23
3.3.3. Rury i złącza azbestowo-cementowe w sieciach	23
3.3.4. Drogi utwardzone odpadami zawierającymi azbest	23
3.4. Rozmieszczenie przestrzenne płyt azbestowo-cementowych, stanowiących pokrycia dachów i elewacji obiektów budowlanych	23
3.5. Stan techniczny wyrobów zawierających azbest	45
3.6. Struktura własnościowa obiektów, w których wykorzystywane są wyroby azbestowe	46
3.7. Obiekty użyteczności publicznej	46
4. Analiza aktualnego stanu użytkowania wyrobów zawierających azbest	47
5. Postępowanie z wyrobami i odpadami zawierającymi azbest	52
5.1. Podnoszenie świadomości ekologicznej mieszkańców	52
5.2. Działania informacyjno-edukacyjne wśród mieszkańców Gminy Radziejowice	52
5.3. Usuwanie wyrobów zawierających azbest	53
5.4. Unieszkodliwianie odpadów azbestowych	53
6. Harmonogram realizacji <i>Programu</i>	55
7. Koszty realizacji <i>Programu</i>	57
7.1. Akcje informacyjno-edukacyjne	57
7.2. Aktualizacja <i>Programu</i>	57
7.3. Koszty usunięcia i wymiany płyt azbestowo-cementowych z pokryć dachowych obiektów budowlanych	57
7.4. Koszty transportu i unieszkodliwienia wyrobów azbestowych składowanych na posesjach	58
7.5. Całkowite koszty realizacji <i>Programu</i>	58
8. Źródła finansowania realizacji <i>Programu</i>	60
8.1. Wojewódzki Fundusz Ochrony Środowiska i Gospodarki Wodnej w Warszawie	60
8.2. Bank Gospodarki Żywnościowej S.A.	61
8.3. Program Rozwoju Obszarów Wiejskich na lata 2014-2020	63
8.4. Struktura finansowania realizacji <i>Programu</i>	64
9. Monitoring procesu realizacji <i>Programu</i>	65
10. Podsumowanie	67
11. Wykorzystane akty prawne i materiały	69
12. Spis tabel, wykresów, map i załączników	71

1. Wstęp

Opracowanie niniejszego dokumentu związane jest z realizacją zapisów zawartych w *Programie Oczyszczania Kraju z Azbestu na lata 2009-2032* (przyjętego uchwałą Nr 39/2010 Rady Ministrów z dnia 15 marca 2010 r.), w którym wskazano, iż do zadań samorządu gminnego należy przygotowywanie i aktualizacja programów usuwania azbestu i wyrobów zawierających azbest.

Program usuwania wyrobów zawierających azbest z terenu Gminy Radziejowice (zwany w dalszej części dokumentu *Programem*) został opracowany na podstawie umowy nr 114/2015 z dnia 10 grudnia 2015 r., zawartej pomiędzy Gminą Radziejowice i WGS84 Polska Sp. z o.o. *Program* składa się z dziesięciu rozdziałów:

- 1 **Wstęp**, w którym omówione zostały cele i zadania *Programu*, dokonano analizy zgodności *Programu* z dokumentami wyższego rzędu, wskazano właściwości azbestu i jego szkodliwego wpływu na zdrowie człowieka.
- 2 **Prawne aspekty użytkowania i usuwania wyrobów zawierających azbest**, w którym opisany został stan prawny w zakresie użytkowania, usuwania i składowania wyrobów zawierających azbest.
- 3 **Inwentaryzacja wyrobów azbestowo-cementowych na terenie Gminy Radziejowice**, gdzie scharakteryzowano Gminę Radziejowice, opisano metodykę wykonania inwentaryzacji, oszacowano ilość wyrobów zawierających azbest, przygotowano analizy wyników w podziale na rodzaje wyrobów azbestowo-cementowych, stopień pilności usunięcia azbestu i przestrzenne rozmieszczenie obiektów budowlanych, w których wykorzystano płyty azbestowo-cementowe.
- 4 **Analiza aktualnego stanu użytkowania wyrobów zawierających azbest**, w którym zamieszczono podsumowanie ilości wyrobów azbestowo-cementowych na terenie Gminy Radziejowice.
- 5 **Postępowanie z wyrobami i odpadami zawierającymi azbest**, w którym omówiono potencjalne działania informacyjne, określono miejsce, w którym można uzyskać informacje o firmach, prowadzących działalność w zakresie usuwania azbestu z terenu Gminy Radziejowice oraz przedstawiono informacje o składowiskach, przyjmujących odpady azbestowe.
- 6 **Harmonogram realizacji *Programu* w latach 2016-2032**, w którym okres usunięcia azbestu do 2032 r. został podzielony na etapy, a zadania do wykonania

ustalono jako organizacyjne, inwestycyjne, informacyjne i edukacyjne.

7 **Koszty realizacji Programu**, w którym oszacowano całkowite koszty usunięcia wyrobów azbestowo-cementowych z terenu Gminy Radziejowice.

8 **Źródła finansowania realizacji Programu**, w którym wskazano potencjalne źródła finansowania bezpiecznego usuwania wyrobów zawierających azbest.

9 **Monitoring procesu realizacji Programu**, w którym zaproponowano wskaźniki oceny wdrażania Programu.

10 **Podsumowanie.**

1.1. Cel i zadania Programu usuwania wyrobów zawierających azbest z terenu Gminy Radziejowice

Celem opracowania Programu usuwania wyrobów zawierających azbest z terenu Gminy Radziejowice jest zaplanowanie bezpiecznego dla zdrowia mieszkańców i środowiska naturalnego usunięcia wyrobów zawierających azbest z obszaru Gminy do końca 2032 r. Realizacji tego celu służą następujące zagadnienia:

1. identyfikacja skali zjawiska poprzez określenie ilości i rodzaju wyrobów azbestowych, jakie są wykorzystywane na terenie Gminy Radziejowice,
2. przedstawienie aspektów prawnych użytkowania i usuwania wyrobów zawierających azbest,
3. opracowanie harmonogramu usuwania wyrobów azbestowych,
4. określenie możliwych źródeł finansowania prac związanych z sukcesywnym usuwaniem wyrobów zawierających azbest z terenu Gminy Radziejowice,
5. określenie listy firm prowadzących działalność w zakresie usuwania wyrobów azbestowych z terenu Gminy Radziejowice,
6. przygotowanie listy składowisk odpadów niebezpiecznych, przyjmujących odpady zawierające azbest.

Niniejszy Program zakłada realizację zadań inwestycyjnych, zmierzających do oczyszczenia terenów Gminy Radziejowice z wyrobów zawierających azbest (usuwanie płyt azbestowo-cementowych z pokryć dachowych i elewacji obiektów budowlanych) oraz pozainwestycyjnych, polegających na:

- a) organizacji kampanii informacyjnych o szkodliwości azbestu oraz bezpiecznym użytkowaniu i usuwaniu wyrobów zawierających azbest,

- b) wdrożeniu monitoringu realizacji *Programu usuwania wyrobów zawierających azbest z terenu Gminy Radziejowice*,
- c) podjęciu działań w kierunku pozyskania środków finansowych ze źródeł zewnętrznych dla wsparcia usuwania wyrobów zawierających azbest i ich unieszkodliwiania,
- d) okresowej weryfikacji i aktualizacji *Programu*.

1.2. Zgodność *Programu* z krajowymi i wojewódzkimi dokumentami programowymi

Zapisy *Programu usuwania wyrobów zawierających azbest z terenu Gminy Radziejowice* są zgodne z kierunkami wyznaczonymi w:

1. Programie Oczyszczania Kraju z Azbestu na lata 2009-2032,
2. Wojewódzkim Planie Gospodarki Odpadami dla Mazowsza na lata 2012-2017 z uwzględnieniem lat 2018-2023,
3. Programie wyrobów zawierających azbest z terenu Województwa Mazowieckiego.

1.2.1. Program Oczyszczania Kraju z Azbestu na lata 2009-2032

W *Programie Oczyszczania Kraju z Azbestu na lata 2009-2032*, przyjętym uchwałą Rady Ministrów Rzeczypospolitej Polskiej Nr 39/2010 z dnia 15 marca 2010 r., zostały postawione następujące cele:

1. usunięcie i unieszkodliwienie wyrobów zawierających azbest,
2. minimalizacja negatywnych skutków zdrowotnych powodowanych kontaktem z włóknami azbestu,
3. likwidacja szkodliwego oddziaływania azbestu na środowisko.

Zadania niezbędne do oczyszczenia kraju z azbestu do 2032 r. zostały podzielone na: legislacyjne, edukacyjno-informacyjne, ochrony zdrowia, monitorowania realizacji *Programu* oraz działania w zakresie usuwania wyrobów zawierających azbest z obiektów budowlanych, budowy składowisk oraz instalacji do unieszkodliwiania wyrobów azbestowych.

Szacuje się, że na terenie kraju nadal użytkowanych jest ok. 14,5 mln ton wyrobów zawierających azbest. Przyjęto, iż proces usuwania azbestu będzie przebiegał etapami. Wskazano na konieczność budowy 56 składowisk odpadów lub kwater przystosowanych do składowania odpadów zawierających azbest.

Zgodnie z zapisami *Programu* do zadań samorządu gminnego należy:

1. gromadzenie informacji o ilości, rodzaju i miejscach występowania wyrobów zawierających azbest oraz przekazywanie jej do marszałka województwa z wykorzystaniem dostępnego narzędzia informatycznego,

2. przygotowywanie i aktualizacja programów usuwania azbestu i wyrobów zawierających azbest, także w ramach planów gospodarki odpadami,
3. inspirowanie właściwej postawy obywateli w zakresie obowiązków związanych z usuwaniem wyrobów zawierających azbest,
4. współpraca z marszałkiem województwa w zakresie inwentaryzacji oraz opracowywania programów usuwania wyrobów azbestowych, w szczególności w zakresie lokalizacji składowisk odpadów zawierających azbest oraz urządzeń przewoźnych do przetwarzania odpadów zawierających azbest,
5. współpraca z mediami w celu propagowania odpowiednich inicjatyw społecznych oraz rozpowszechniania informacji dotyczących zagrożeń powodowanych przez azbest,
6. współpraca z organizacjami społecznymi wspierającymi realizację *Programu*,
7. współpraca z organami kontrolnymi.

1.2.2. Wojewódzki Plan Gospodarki Odpadami dla Mazowsza na lata 2012-2017 z uwzględnieniem lat 2018-2023

Wojewódzki Plan Gospodarki Odpadami dla Mazowsza na lata 2012-2017 z uwzględnieniem lat 2018-2023 został przyjęty uchwałą Nr 211/12 Sejmiku Województwa Mazowieckiego z dnia 22 października 2012 r.

W *Programie* za najważniejsze problemy w zakresie odpadów azbestowych uznano:

- brak nowych składowisk i kwater na terenie Mazowsza, przyjmujących odpady zawierające azbest,
- brak pełnej inwentaryzacji, aktualnych informacji o wykorzystywanych wyrobach zawierających azbest oraz brak gminnych programów usuwania wyrobów zawierających azbest,
- niepełne informacje o ilości usuniętych wyrobów zawierających azbest,
- słabo rozwinięty mechanizm dofinansowania usuwania azbestu dla indywidualnych gospodarstw domowych,
- niską świadomość ekologiczną mieszkańców województwa w zakresie bezpiecznego użytkowania i usuwania wyrobów zawierających azbest.

W *Programie* szacuje się, że w 2010 r. na terenie województwa mazowieckiego wykorzystywanych było 983.246,804 Mg wyrobów zawierających azbest, w tym na terenie powiatu żyrardowskiego 14.273,528 Mg. Nagromadzenie płyt na terenie powiatu żyrardowskiego wynosi 26,780 Mg/km² oraz 0,189 Mg/os.

W *Programie* założono, że proces usuwania wyrobów azbestowych przebiegał będzie w podziale na trzy okresy, przy czym:

- w 2012 roku zostanie usunięte 7% ogólnej ilości wyrobów zawierających azbest,

- w latach 2013-2022 zostanie usunięte 42% ogólnej ilości wyrobów zawierających azbest,
- w latach 2023-2032 zostanie usunięte 51% ogólnej ilości wyrobów zawierających azbest.

Wyroby zawierające azbest na terenie województwa mazowieckiego wykorzystywane przez osoby fizyczne to w większości płyty azbestowo-cementowe płaskie i faliste – 925.827,796 Mg (99,95%), a 0,05% stanowią rury i złącza azbestowe. Najwięcej wyrobów azbestowych wykorzystywanych przez osoby prawne stanowią: inne wyroby zawierające azbest - ubrania robocze, maski, filtry zanieczyszczone azbestem – 30.787,399 Mg (51,56%), płyty azbestowo-cementowe faliste - 15.767,167 Mg (26,41%), rury i złącza azbestowo-cementowe do usunięcia – 8.645,942 Mg (14,48%).

Do osiągnięcia zakładanych celów w zakresie unieszkodliwienia wyrobów zawierających azbest z terenu województwa mazowieckiego niezbędne jest podjęcie niżej wymienionych działań:

- przeprowadzenie pełnej inwentaryzacji wyrobów zawierających azbest w poszczególnych gminach województwa,
- aktualizacja danych w Bazie Azbestowej,
- organizacja kampanii edukacyjno-informacyjnych w zakresie prawidłowego postępowania z wyrobami zawierającymi azbest,
- monitorowanie usuwania i gospodarowania wyrobami zawierającymi azbest,
- rozszerzenie mechanizmów finansowych wspierających usuwanie azbestu z indywidualnych gospodarstw domowych,
- budowa kwater lub składowisk odpadów azbestowych w: m. Oględa w Gminie Przasnysz.

1.2.3. Program usuwania wyrobów zawierających azbest z terenu Województwa Mazowieckiego

Program usuwania wyrobów zawierających azbest z terenu Województwa Mazowieckiego stanowi załącznik nr 12 do *Wojewódzkiego Planu Gospodarki Odpadami dla Mazowsza na lata 2012-2017 z uwzględnieniem lat 2018-2023, przyjętego uchwałą Nr 211/12 Sejmiku Województwa Mazowieckiego z dnia 22 października 2012 r.*

Głównym celem *Programu* jest doprowadzenie do całkowitego usunięcia do 2032 r. wyrobów zawierających azbest z terenu województwa mazowieckiego poprzez stopniową eliminację tych wyrobów oraz ich bezpieczne unieszkodliwienie.

W *Programie* wskazano, że na terenie Gminy Radziejowice znajduje się 224 981,82 kg wyrobów azbestowych, będących własnością osób fizycznych oraz brak jest

wyrobów azbestowych wykorzystywanych przez osoby prawne. Ponadto, podano dane dotyczące wartości stężeń azbestu w powietrzu atmosferycznym dla poszczególnych powiatów. W powiecie żyrardowskim wartości te kształtują się na umiarkowanym poziomie - średnia dla powiatu żyrardowskiego wynosi 479 w/m^3 .

Zgodnie z zapisami *Programu* 63 gminy z terenu województwa mazowieckiego nie mają uchwalonego programu usuwania wyrobów zawierających azbest, a 19 gmin nie przeprowadziło inwentaryzacji tych wyrobów. W 43% gmin przeprowadzona inwentaryzacja nie jest pełna i kompleksowa. Jednocześnie w 2010 roku na terenie województwa mazowieckiego zinwentaryzowano 29 „dzikich” wysypisk odpadów zawierających azbest.

1.3. Azbest, właściwości i zastosowanie

Azbesty są minerałami naturalnie występującymi w przyrodzie, należącymi do dwóch grup: azbestów serpentynowych i azbestów amfibolowych. Do grupy serpentynów należy azbest chryzotylowy (azbest biały), natomiast w grupie azbestów amfibolowych znaczenie mają dwie odmiany: azbest amozytowy (azbest brązowy) i azbest krokidolitowy (azbest niebieski). Wszystkie odmiany azbestu krystalizowały się w postaci cienkich, wydłużonych monokryształów, których długość może niekiedy dochodzić do kilkudziesięciu centymetrów.

Z punktu widzenia chemicznego, azbesty są uwodnionymi krzemianami magnezu:

chryzotyl	$\text{Mg}_6[(\text{OH})_8\text{Si}_4\text{O}_{10}]$
krokidolit	$\text{Na}_2\text{Fe}_3\text{Fe}_2[(\text{OH})\text{Si}_4\text{O}_{11}]_2$
amozyt	$(\text{Fe},\text{Mg})_7[(\text{OH})\text{Si}_4\text{O}_{11}]_2$
antiofillit	$(\text{Mg},\text{Fe})_7[(\text{OH})\text{Si}_4\text{O}_{11}]_2$
tremolit	$\text{Ca}_2\text{Mg}_5[(\text{OH})\text{Si}_4\text{O}_{11}]_2$
aktynolit	$\text{Ca}_2(\text{Mg})[(\text{OH})\text{Si}_4\text{O}_{11}]_2$

Azbest chryzotylowy krystalizuje się w postaci rurek, a azbesty amfibolowe przyjmują formę grubszych, pręcikowatych kryształów. Włókna azbestu są wiązkami zbudowanymi z dużej liczby (nawet do kilku tysięcy, a niekiedy nawet kilkudziesięciu tysięcy) włókien elementarnych. W tych wiązkach pojedyncze kryształy azbestu są spojone za pomocą węgla wapniowego.

Największe zastosowanie przemysłowe miał azbest serpentynowy (chryzotylowy), tworzący cienkie żyły w serpentynitach, o giętkich włóknach (do $0,1 \text{ }\mu\text{m}$ grubości), odpornych na działanie czynników chemicznych, wysokich temperatur oraz na ścieranie, a także źle przewodzących ciepło i elektryczność. Używany był do wyrobu tkanin ogniotrwałych, okładzin ciernych, szczęk hamulcowych, farb ogniotrwałych, materiałów izolacyjnych oraz niepalnych materiałów budowlanych.

Azbest amfibolowy charakteryzuje się dużą kwasoodpornością. Jest znacznie mniej

rozpowszechniony w przyrodzie. Wykorzystywany był w przemyśle chemicznym.

Pomimo, iż występowanie azbestu w przyrodzie jest stosunkowo powszechne, tylko w kilku miejscach na świecie prowadzona była eksploatacja azbestu na skalę przemysłową. Polska nie posiada złóż azbestu nadających się do eksploatacji przemysłowej.

Wyrób zawierający azbest to każdy wyrób, w którym zawartość azbestu jest równa lub większa od 0,1%. Wyroby azbestowe klasyfikowane są w dwóch klasach, biorąc pod uwagę kryterium zawartości azbestu, stosowane spoiwo oraz gęstość objętościową wyrobu:

1. klasa I (wyroby miękkie), których gęstość objętościowa jest mniejsza niż 1.000 kg/m^3 , zawierające powyżej 20% (do 100% azbestu). Wyroby te łatwo ulegają uszkodzeniom mechanicznym, czemu towarzyszy znaczna emisja włókien azbestu do otoczenia. Najczęściej stosowane w tej klasie były wyroby tekstylne z azbestu, używane przez pracowników w celach ochronnych, koce gaśnicze, szczeliwa plecione, tektury uszczelkowe, materiały i wykładziny cierne.
2. klasa II (wyroby twarde), których gęstość objętościowa jest większa niż 1.000 kg/m^3 , zawierające poniżej 20% azbestu. W wyrobach tych włókna azbestowe są mocno związane, a w przypadku mechanicznego uszkodzenia, np. pęknięcia, ma miejsce stosunkowo niewielka emisja azbestu do otoczenia w porównaniu z wyrobami klasy I. Niebezpieczeństwo dla zdrowia ludzi i środowiska stwarza mechaniczna obróbka tych wyrobów oraz rozbijanie w wyniku zrzucania w trakcie prac remontowych¹.

Wyroby azbestowe znalazły zastosowanie m.in. w budownictwie mieszkaniowym.

W pokryciach dachowych wykorzystano płyty faliste, płyty prasowane typu karo oraz gąsiorzy, a w elewacjach stosowano następujące materiały:

- płyty barwne, autoklawizowane typu acekol, kolorys, pikolorys,
- płyty azbestowo-cementowe, prasowane, płaskie, okładzinowe,
- płyty lignocementowe modyfikowane,
- płyty prasowane typu karo.

W konstrukcji sufitów podwieszanych, słupów i rygli, ścian osłonowych, obudów szybów dźwigowych i ścian klatek schodowych wykorzystywano płyty ogniochronne wykonane z wyrobów zawierających azbest („sokalit”, „pyral”, tynki z dodatkiem azbestu i natryski masy ogniochronnej), a jako izolacje termiczne (ognioodporne) i akustyczne w obiektach użyteczności publicznej stosowano tynki z dodatkiem azbestu oraz natryskowe masy ogniochronne.

Rury wykonane z wyrobów zawierających azbest wykorzystywano jako rury ciśnieniowe w wodociągach oraz rury grawitacyjne w kanalizacji.

¹ „Zbiór przepisów i procedur dotyczących bezpiecznego postępowania z wyrobami zawierającymi azbest”, Ministerstwo Gospodarki, Warszawa, 2001

W ciepłownictwie zastosowano miękkie wyroby azbestowe, tj.:

- szczeliwa azbestowo-kauczukowe („polonit”, „gambit”),
- płaszcze azbestowo-cementowe o zawartości azbestu powyżej 50% i płaszcze azbestowo-gipsowe,
- sznury i tektury azbestowe.

Szczeliwa azbestowo-kauczukowe „polonit” stosowano jako płyty i uszczelki do połączeń armatury prowadzącej wodę o wysokich parametrach lub parę, gazy obojętne i aktywne, roztwory soli nieorganicznych i organicznych. Szczeliwa azbestowo-cementowe „gambit” stosowano jako płyty i uszczelki do uszczelniania stałych elementów maszyn i urządzeń pracujących w środowiskach, w których występuje para wodna, woda i wysoka temperatura do 500°C.²

1.4. Szkodliwy wpływ azbestu na zdrowie człowieka

Chorobotwórcze działanie azbestu jest wynikiem wdychania włókien zawieszonych w powietrzu. Szczególną cechą azbestu jest to, że włókna gromadzą się i pozostają w tkance płucnej w ciągu całego życia. Zmiany chorobowe mogą pojawić się po kilku lub nawet kilkudziesięciu latach.

Biologiczna agresywność pyłu azbestowego jest zależna od stopnia penetracji i ilości włókien, zatrzymanych w dolnej części układu oddechowego. Wynika to głównie z fizycznych i aerodynamicznych cech włókien. Duże znaczenie ma średnica włókien. Włókna cienkie, o średnicy poniżej 3 mikrometrów, przenoszone są łatwiej i docierają do końcowych odcinków dróg oddechowych, a włókna grube, o średnicy powyżej 5 mikrometrów, zatrzymują się w górnych odcinkach dróg oddechowych. Skręcone włókna chryzotylu o dużej średnicy, mają tendencję do zatrzymywania się wyżej, w porównaniu z igłowymi włóknami azbestów amfibolowych, z łatwością przenikających do obwodowych części płuc.

Największe zagrożenie dla organizmu ludzkiego stanowią włókna respirabilne, dostające się z powietrzem do pęcherzyków płucnych, o średnicy mniejszej od 3 mikrometrów. Według danych zawartych w publikacjach Światowej Organizacji Zdrowia, najważniejszą cechą determinującą zdolność włókien do wywołania nowotworów są ich fizyczne wymiary, czyli średnica poniżej 3 mikrometrów oraz długość powyżej 5 mikrometrów. Nie istnieją dowody, że jeden z typów azbestu niesie ze sobą większe ryzyko zachorowań niż inny, więc wszystkie typy azbestu traktowane są jako powodujące takie samo ryzyko raka płuc. Pomimo istnienia normatywów stężenia włókien azbestu w powietrzu, nie można określić dawki progowej pyłu dla rakotwórczego działania azbestu³.

² Gminny plan usuwania wyrobów zawierających azbest – wzór, Ministerstwo Gospodarki, Warszawa, 2007

³ „Azbest. Ekspozycja zawodowa i środowiskowa.”, pod red. Neonili Szeszeni-Dąbrowskiej, Łódź, 2004

Pomiędzy pierwszym narażeniem a pojawieniem się objawów chorobowych związanych z ekspozycją na azbest najczęściej mija długi okres czasu, co oznacza, że aktualnie wykrywane są skutki zdarzeń, które miały miejsce 20-40 lat temu. Główną patologią zawodową pracowników zakładów przetwarzających azbest jest azbestoza, czyli śródmiąższowe zwłóknienie tkanki płucnej. Włókna azbestowe mogą zalegać w tkance płucnej przez długi okres, a proces zwłóknieniowy może pojawić się po wielu latach od ustania narażenia. Pylica azbestowa może zwiększyć wystąpienie raka płuc i międzybłoniaka opłucnej lub otrzewnej.

Rak płuc jest najbardziej powszechnym nowotworem złośliwym powodowanym przez azbest. Zagrożenie wystąpieniem raka płuc w badanych populacjach, zawodowo narażonych na pył azbestu wykazuje duże zróżnicowanie w zależności od typu włókna, technologii przetwórstwa, zawartości włókien respirabilnych w pyłe, średnicy, długości, kształtu włókna, stężenia pyłu, liczby lat pracy w warunkach natężenia i ogólnej dawki pyłu⁴. Oba nowotwory, zarówno rak płuc, jak i międzybłoniak opłucnej, rozwijają się gwałtownie i charakteryzują się krótką przeżywalnością.

Nadal istnieje ryzyko narażenia na kontakt z wyrobami zawierającymi azbest w budynkach, urządzeniach i instalacjach poprzez:

- niewłaściwe składowanie odpadów azbestowych,
- użytkowanie wyrobów azbestowych, prowadzące do zanieczyszczenia powietrza pyłem azbestowym np. w wyniku: korozji i mechanicznych uszkodzeń płyt azbestowo-cementowych, ścierania tarcz sprzęgłowych i hamulcowych,
- niewłaściwe usuwanie z dachów i elewacji wyrobów zawierających azbest,
- powietrze z urządzeń grzewczych, wentylacyjnych, klimatyzacyjnych i izolacji zawierających azbest.

⁴ Tamże

2. Prawne aspekty użytkowania i usuwania wyrobów zawierających azbest

Azbest jako substancja szczególnie niebezpieczna

W ustawie z dnia 27 kwietnia 2001 r. - Prawo ochrony środowiska (Dz. U. z 2013 r., poz. 1232 z późn. zm.) zabroniono wprowadzania do obrotu lub ponownego wykorzystywania substancji stwarzających szczególne zagrożenie dla środowiska, w tym azbestu.

Substancje stwarzające szczególne zagrożenie dla środowiska powinny być wykorzystywane, przemieszczane i eliminowane przy zachowaniu środków ostrożności, a instalacje lub urządzenia, w których jest lub był wykorzystywany azbest, powinny zostać oczyszczone lub unieszkodliwione. Do instalacji lub urządzeń, co do których istnieje podejrzenie, iż były w nich wykorzystywane substancje stwarzające szczególne zagrożenie dla środowiska, stosuje się wymagania dotyczące postępowania z instalacjami i urządzeniami, w których były lub są wykorzystywane te substancje.

Na mocy *Rozporządzenia Ministra Gospodarki z dnia 13 grudnia 2010 r. w sprawie wymagań w zakresie wykorzystywania wyrobów zawierających azbest oraz wykorzystywania i oczyszczania instalacji lub urządzeń, w których były lub są wykorzystywane wyroby zawierające azbest* (Dz. U. z 2011 r. Nr 8, poz. 31), wyroby zawierające azbest mogą być wykorzystywane w sposób niestwarzający zagrożenia dla zdrowia ludzi i środowiska w terminie do **dnia 31 grudnia 2032 r.**

W *Rozporządzeniu Ministra Środowiska z dnia 9 grudnia 2014 r. w sprawie katalogu odpadów* (Dz. U. z 2014 r., poz. 1923) odpady azbestowe zostały umieszczone w następujących grupach:

- 06 07 01* Odpady azbestowe z elektrolizy
- 06 13 04* Odpady z przetwarzania azbestu
- 10 11 81* Odpady zawierające azbest
- 10 13 09* Odpady zawierające azbest z produkcji elementów cementowo-azbestowych
- 10 13 10 Odpady z produkcji elementów cementowo-azbestowych inne niż wymienione w 10 13 09
- 15 01 11* Opakowania z metali zawierające niebezpieczne porowate elementy wzmocnienia konstrukcyjnego (np. azbest), włącznie z pustymi pojemnikami ciśnieniowymi
- 16 01 11* Okładziny hamulcowe zawierające azbest
- 16 02 12* Zużyte urządzenia zawierające wolny azbest
- 17 06 01* Materiały izolacyjne zawierające azbest
- 17 06 05* Materiały konstrukcyjne zawierające azbest

Obowiązki właściciela nieruchomości

Wyroby zawierające azbest, instalacje lub urządzenia zawierające azbest, drogi utwardzone odpadami zawierającymi azbest, rury azbestowo-cementowe oraz usunięte wyroby zawierające azbest powinny być inwentaryzowane poprzez sporządzenie spisu z natury.⁵ Wykorzystujący wyroby azbestowe powinien ująć wynik inwentaryzacji w „Informacji o wyrobach zawierających azbest” (załącznik 2). Corocznie w terminie **do dnia 31 stycznia** osoba fizyczna, nieprowadząca działalności gospodarczej, powinna przedłożyć wynik inwentaryzacji odpowiednio wójtowi, burmistrzowi lub prezydentowi miasta, a przedsiębiorcy i osoby fizyczne, prowadzące działalność gospodarczą - właściwemu marszałkowi województwa.

Właściciel, użytkownik wieczysty lub zarządca nieruchomości, a także obiektu, urządzenia budowlanego, instalacji przemysłowej lub innego miejsca zawierającego azbest, powinien przeprowadzić kontrole stanu wyrobów azbestowych w terminach wynikających z oceny stanu tych wyrobów. Z przeprowadzonej kontroli okresowej powinna zostać sporządzona „Ocena stanu i możliwości bezpiecznego użytkowania wyrobów zawierających azbest” (załącznik 3).⁶ Wyroby zakwalifikowane, na podstawie przeprowadzonej oceny, do usunięcia, powinny zostać usunięte, a wyroby niezakwalifikowane do usunięcia - winny być odpowiednio zabezpieczone. Po dokonaniu zabezpieczenia należy ponownie wykonać ocenę w ciągu 30 dni.

Instalacje lub urządzenia zawierające azbest oraz użytkowane bez zabezpieczenia drogi i pozostawione w ziemi, wyłączone z użytkowania, rury azbestowo-cementowe powinny zostać oznakowane.⁷ W przypadku braku możliwości trwałego umieszczenia oznakowania na instalacji lub urządzeniu zawierającym azbest, oznakowanie powinno być umieszczone w widocznym miejscu, w każdym pomieszczeniu, w którym taka instalacja lub urządzenie się znajdują, dodając ostrzeżenie „Pomieszczenie zawiera azbest”.

Oznakowanie rur azbestowo-cementowych umieszcza się na stałych elementach nadpoziomowych instalacji.

⁵ Rozporządzenie Ministra Gospodarki z dnia 13 grudnia 2010 r. w sprawie wymagań w zakresie wykorzystywania wyrobów zawierających azbest oraz wykorzystywania i oczyszczania instalacji lub urządzeń, w których były lub są wykorzystywane wyroby zawierające azbest

⁶ Rozporządzenie Ministra Gospodarki, Pracy i Polityki Społecznej z dnia 2 kwietnia 2004 r. w sprawie sposobów i warunków bezpiecznego użytkowania i usuwania wyrobów zawierających azbest (zm. Rozporządzeniem Ministra Gospodarki z dnia 5 sierpnia 2010 r.

⁷ Rozporządzenie Ministra Gospodarki z dnia 13 grudnia 2010 r. w sprawie wymagań w zakresie wykorzystywania wyrobów zawierających azbest oraz wykorzystywania i oczyszczania instalacji lub urządzeń, w których były lub są wykorzystywane wyroby zawierające azbest

Obowiązki jednostek samorządu terytorialnego

Jednostki samorządu terytorialnego powinny corocznie w terminie **do 31 stycznia** przedkładać marszałkowi województwa „Informacje o wyrobach zawierających azbest” (załącznik 2) sporządzone dla obiektów własnych, w których użytkowane są wyroby azbestowe. Inne obowiązki zostały określone powyżej.

Jednostki samorządu terytorialnego powinny oznakować drogi utwardzone odpadami zawierającymi azbest na elementach pionowych na całym odcinku drogi, po każdym skrzyżowaniu z inną drogą. Drogi zabezpieczone nie podlegają oznakowaniu po potwierdzeniu braku emisji włókien azbestu z odpadów zawierających azbest wykorzystanych do utwardzenia drogi zabezpieczonej. Wzór oznakowania został zamieszczony w załączniku 1.

W urzędzie gminy oraz na stronie internetowej urzędu powinna być ogólnie dostępna informacja o rozmieszczeniu dróg zabezpieczonych oraz dróg utwardzonych odpadami zawierającymi azbest.

Wójt, burmistrz lub prezydent miasta powinien przedkładać marszałkowi województwa **do 31 marca** za poprzedni rok kalendarzowy (załącznik 4), informację o rodzaju, ilości i miejscach występowania substancji stwarzających szczególne zagrożenie dla środowiska w formie elektronicznej, na informatycznych nośnikach danych w rozumieniu art. 3 pkt 1 ustawy z dnia 17 lutego 2005 r. o informatyzacji działalności podmiotów realizujących zadania publiczne (Dz. U. z 2014, poz. 1114 z późn. zm.).⁸

Na podstawie zapisów §4 ust. 2 *Rozporządzenia Ministra Środowiska z dnia 20 grudnia 2012 r. zmieniającego rozporządzenie w sprawie sposobu przedkładania marszałkowi województwa informacji o rodzaju, ilości i miejscach występowania substancji stwarzających szczególne zagrożenie dla środowiska* (Dz. U. z 2013 r., poz. 24) informacje dotyczące wyrobów zawierających azbest są bezpośrednio wprowadzane przez wójta, burmistrza, prezydenta miasta do bazy azbestowej administrowanej przez ministra właściwego do spraw gospodarki, dostępnej za pośrednictwem sieci internet pod adresem www.bazaazbestowa.gov.pl.

Jednocześnie, *Rozporządzenie Ministra Środowiska z dnia 20 grudnia 2012 r. w sprawie sposobu prowadzenia przez marszałka województwa rejestru wyrobów zawierających azbest* (Dz. U. z 2013 r., poz. 25) określa, iż rejestr ten jest prowadzony przez marszałków w formie elektronicznej przy użyciu systemu teleinformatycznego w rozumieniu

⁸ *Rozporządzenie Ministra Środowiska z dnia 20 grudnia 2012 r., zmieniające rozporządzenie w sprawie sposobu przedkładania marszałkowi województwa informacji o rodzaju, ilości i miejscach występowania substancji stwarzających szczególne zagrożenie dla środowiska*

art. 3 pkt 3 ww. ustawy z dnia 17 lutego 2005 r. o informatyzacji działalności podmiotów realizujących zadania publiczne (Dz. U. z 2014, poz. 1114 z późn. zm.) i stanowi integralną część bazy azbestowej dostępnej pod adresem www.bazaazbestowa.gov.pl. Prowadzenie rejestru w formie określonej w ww. rozporządzeniu umożliwia gromadzenie i przetwarzanie informacji na poziomie gminnym, powiatowym i wojewódzkim oraz graficzne przedstawienie tych informacji, w szczególności poprzez dokonywanie wizualizacji i analiz porównawczych. System zapewnia także aktualizację informacji dotyczących województw, powiatów, gmin, miejscowości i ulic zgodnie z rejestrem TERYT, bezpieczeństwo i ochronę zawartych w nim informacji.

Obowiązki wykonawcy prac polegających na usuwaniu wyrobów azbestowych

Obowiązki wykonawcy prac polegających na usuwaniu wyrobów azbestowych wynikają z:

1. ustawy z dnia 14 grudnia 2012 r. o odpadach (Dz. U. z 2013 r., poz. 21 z późn. zm.) w zakresie postępowania z wytworzonymi odpadami,
2. rozporządzenia Ministra Gospodarki, Pracy i Polityki Społecznej z dnia 2 kwietnia 2004 r. w sprawie sposobów i warunków bezpiecznego użytkowania i usuwania wyrobów zawierających azbest (Dz. U. Nr 71, poz. 649 z późn. zm.).

Wytwórca odpadów, który prowadzi działalność polegającą na świadczeniu usług w zakresie budowy, rozbiórki, remontu obiektów, czyszczenia zbiorników lub urządzeń oraz sprzątania, konserwacji i napraw, a więc także firmy świadczące usługi w zakresie usuwania azbestu (poza instalacjami), w świetle ustawy z dnia 14 grudnia 2012 r. o odpadach, nie jest już zobowiązany do uzyskania decyzji zatwierdzającej program gospodarki odpadami, a także program gospodarki odpadami niebezpiecznymi. Na mocy ustawy ww. decyzje, wydane na podstawie przepisów dotychczasowych wygasły, natomiast pozwolenia na wytwarzanie odpadów, wydane na podstawie przepisów dotychczasowych, zachowują ważność na okres, na jaki zostały wydane⁹. Firmy świadczące usługi w zakresie usuwania azbestu zobowiązane są do przestrzegania przepisów ustawy z dnia 14 grudnia 2012 r. o odpadach w zakresie postępowania z wytworzonymi odpadami. Ponadto, zgodnie z zapisami art. 66 oraz 75 ww. ustawy firmy te mają obowiązek prowadzenia ewidencji odpadów, a także corocznego składania właściwemu marszałkowi sprawozdania o wytwarzanych odpadach i gospodarowaniu odpadami (do 15 marca za poprzedni rok kalendarzowy.) Ewidencję odpadów prowadzi się z zastosowaniem kart ewidencji odpadów i kart przekazania odpadów.

Wykonawca prac polegających na zabezpieczaniu i usuwaniu wyrobów zawierających azbest, zobowiązany jest ponadto do przeszkolenia przez uprawnioną

⁹ Zgodnie z art. 231 ustawy z dnia 14 grudnia 2012 r. o odpadach, Dz. U. z 2013 r., poz. 21 z późn. zm.

instytucję zatrudnianych pracowników, osób kierujących lub nadzorujących prace w zakresie bezpieczeństwa i higieny pracy przy zabezpieczaniu i usuwaniu tych wyrobów oraz przestrzegania procedur dotyczących bezpiecznego postępowania, posiadania niezbędnego wyposażenia technicznego i socjalnego oraz opracowania przed rozpoczęciem prac szczegółowego planu prac usuwania wyrobów zawierających azbest, obejmującego w szczególności:

- a) identyfikację azbestu w przewidzianych do usunięcia materiałach, na podstawie udokumentowanej informacji od właściciela lub zarządcy obiektu albo też na podstawie badań przeprowadzonych przez laboratorium wyposażone w sprzęt umożliwiający ich prawidłową analizę i zdolne do stosowania odpowiedniej techniki identyfikacyjnej,
- b) informacje o metodach wykonywania planowanych prac,
- c) zakres niezbędnych zabezpieczeń pracowników oraz środowiska przed narażeniem na szkodliwość emisji azbestu,
- d) ustalenie niezbędnego dla rodzaju wykonywanych prac monitoringu powietrza¹⁰.

Wykonawca prac polegających na zabezpieczeniu lub usunięciu wyrobów zawierających azbest z miejsca, obiektu, urządzenia budowlanego lub instalacji przemysłowej, a także z terenu prac obowiązany jest także do zgłoszenia zamiaru przeprowadzenia tych prac właściwemu organowi nadzoru budowlanego, właściwemu okręgowemu inspektorowi pracy oraz właściwemu państwowemu inspektorowi sanitarnemu w terminie co najmniej 7 dni przed rozpoczęciem prac.

W celu zapewnienia warunków bezpiecznego usuwania wyrobów zawierających azbest z miejsca ich występowania, wykonawca prac obowiązany jest do:

1. izolowania od otoczenia obszaru prac przez stosowanie osłon zabezpieczających przenikanie azbestu do środowiska,
2. ogrodzenia terenu prac z zachowaniem bezpiecznej odległości od traktów komunikacyjnych dla osób pieszych, nie mniejszej niż 1 m, przy zastosowaniu osłon zabezpieczających przed przenikaniem azbestu do środowiska,
3. umieszczenia w strefie prac w widocznym miejscu tablic informacyjnych o następującej treści: „Uwaga! Zagrożenie azbestem”; w przypadku prowadzenia prac z wyrobami zawierającymi krokidolit treść tablic informacyjnych powinna być następująca: „Uwaga! Zagrożenie azbestem – krokidolitem”,
4. zastosowania odpowiednich środków technicznych ograniczających do minimum emisję azbestu do środowiska,
5. zastosowania w obiekcie, gdzie prowadzone są prace, odpowiednich zabezpieczeń przed pyleniem i narażeniem na azbest, w tym uszczelnienia otworów okiennych

¹⁰ Rozporządzenie Ministra Gospodarki, Pracy i Polityki Społecznej z dnia 2 kwietnia 2004 r. w sprawie sposobów i warunków bezpiecznego użytkowania i usuwania wyrobów zawierających azbest (zm. Rozporządzeniem Ministra Gospodarki z dnia 5 sierpnia 2010 r.)

i drzwiowych, a także innych zabezpieczeń przewidzianych w planie bezpieczeństwa i ochrony zdrowia,

6. codziennego usuwania pozostałości pyłu azbestowego ze strefy prac przy zastosowaniu podciśnieniowego sprzętu odkurzającego lub metodą czyszczenia na mokro,
7. izolowania pomieszczeń, w których zostały przekroczone dopuszczalne wartości stężeń pyłu azbestowego dla obszaru prac, w szczególności izolowania pomieszczeń w przypadku prowadzenia prac z wyrobami zawierającymi krokidolit,
8. stosowania zespołu szczelnych pomieszczeń, w których następuje oczyszczenie pracowników z azbestu, przy usuwaniu pyłu azbestowego przekraczającego dopuszczalne wartości stężeń,
9. zapoznania pracowników bezpośrednio zatrudnionych przy pracach z wyrobami zawierającymi azbest lub ich przedstawicieli z planem prac, a w szczególności z wymogami dotyczącymi bezpieczeństwa i higieny pracy w czasie wykonywania prac.

Prace związane z usuwaniem wyrobów zawierających azbest powinny być prowadzone w sposób uniemożliwiający emisję azbestu do środowiska. Po wykonaniu prac, wykonawca ma obowiązek złożenia właścicielowi, użytkownikowi wieczystemu lub zarządcy pisemnego oświadczenia o prawidłowości wykonania prac oraz o oczyszczeniu terenu z pyłu azbestowego, z zachowaniem właściwych przepisów technicznych i sanitarnych. Oświadczenie to powinno być przechowywane przez okres co najmniej 5 lat.

Do transportu wyrobów i odpadów zawierających azbest stosuje się przepisy:

1. *ustawy z dnia 19 sierpnia 2011 r. o przewozie towarów niebezpiecznych* (Dz. U., Nr 227, poz. 1367 z późn. zm.),
2. *rozporządzenia Ministra Transportu, Budownictwa i Gospodarki Morskiej z dnia 15 lutego 2012 r. w sprawie świadectwa dopuszczenia pojazdu ADR* (Dz. U. z 2015 r., poz. 320),
3. *rozporządzenia Ministra Transportu, Budownictwa i Gospodarki Morskiej z dnia 15 lutego 2012 r. w sprawie egzaminów dla kierowców przewożących towary niebezpieczne* (Dz. U. z 2014 r., poz. 304).

Wyroby i odpady zawierające azbest powinny zostać odpowiednio oznakowane, a transport wyrobów i odpadów zawierających azbest, należy wykonać w sposób uniemożliwiający emisję azbestu do środowiska. Przed załadowaniem przygotowanych odpadów zawierających azbest środek transportu powinien być oczyszczony z elementów umożliwiających uszkodzenie opakowań w trakcie transportu. Ładunek odpadów zawierających azbest powinien być tak umocowany, aby w trakcie transportu nie był

narażony na wstrząsy, przewracanie lub wypadnięcie z pojazdu.¹¹

Składowanie odpadów zawierających azbest

Odpady zawierające azbest powinny być składowane na składowiskach odpadów niebezpiecznych lub na wydzielonych częściach składowisk odpadów innych niż niebezpieczne i obojętne albo na podziemnych składowiskach odpadów niebezpiecznych.¹²

Składowiska odpadów niebezpiecznych lub wydzielone części na terenie składowisk odpadów innych niż niebezpieczne i obojętne, przeznaczone do wyłącznego składowania odpadów niebezpiecznych, pochodzących z budowy, remontu i rozbiórki obiektów budowlanych oraz infrastruktury drogowej, wymienionych w katalogu odpadów, oznaczonych kodami: 17 06 01* materiały izolacyjne zawierające azbest lub 17 06 05* materiały konstrukcyjne zawierające azbest, powinny być budowane w specjalnie wykonanych zagłębieniach terenu ze ścianami bocznymi zabezpieczonymi przed osypywaniem się. Odpady składowane są w opakowaniu, w którym zostały dostarczone na składowisko odpadów. Każdorazowo po umieszczeniu odpadów na składowisku odpadów ich powierzchnię zabezpiecza się przed emisją pyłów przez przykrycie izolacją syntetyczną lub warstwą ziemi. Na składowisku odpadów lub kwaterze nie prowadzi się robót mogących powodować uwolnienie włókien. Składowanie odpadów należy zakończyć na poziomie 2 m poniżej poziomu terenu otoczenia, a następnie składowisko odpadów powinno zostać wypełnione ziemią do poziomu terenu.

Na składowiskach odpadów niebezpiecznych lub na ich wydzielonych częściach na terenie składowisk odpadów innych niż niebezpieczne i obojętne, przeznaczonych do wyłącznego składowania odpadów, o których mowa wyżej, po wypełnieniu składowiska warstwą ziemi, nie mogą być budowane budynki, wykonywane wykopy, instalacje naziemne i podziemne ani nie mogą być prowadzone roboty naruszające strukturę tego składowiska odpadów.¹³

¹¹ Rozporządzenie Ministra Gospodarki, Pracy i Polityki Społecznej z dnia 2 kwietnia 2004 r. w sprawie sposobów i warunków bezpiecznego użytkowania i usuwania wyrobów zawierających azbest (zm. Rozporządzeniem Ministra Gospodarki z dnia 5 sierpnia 2010 r.)

¹² Tamże

¹³ Rozporządzenie Ministra Środowiska z dnia 30 kwietnia 2013 r. w sprawie składowisk odpadów, Dz. U. z 2013 r., poz. 523.

3. Inwentaryzacja wyrobów zawierających azbest na terenie Gminy Radziejowice

3.1. Ogólna charakterystyka Gminy Radziejowice ¹⁴

Gmina Radziejowice jest gminą wiejską i położona jest w zachodniej części województwa mazowieckiego, w powiecie żyrardowskim, w odległości ok. 45 km od centrum Warszawy. Graniczy z następującymi gminami: od wschodu z Gminą Grodzisk Mazowiecki, od południa z Gminą Mszczonów, od zachodu z Gminą Puszcza Mariańska, natomiast od północy z Gminą Jaktorów, Gminą Wiskitki i Gminą Żyrardów.

Gmina Radziejowice zajmuje obszar 73 km², w tym: użytki rolne stanowią 65,3% jej powierzchni, a użytki leśne 25,3%. W skład gminy wchodzi 24 sołectwa. Liczba mieszkańców Gminy według GUS na dzień 31.12.2014 r. wyniosła 5.483 osoby, w tym 2.698 mężczyzn i 2.771 kobiet.

Gmina Radziejowice posiada dogodne połączenia komunikacyjne – przez teren gminy przebiegają drogi krajowe: nr 50 Sochaczew-Grójec i nr 8 Warszawa-Katowice, droga wojewódzka nr 579 oraz linia Centralnej Magistrali Kolejowej Warszawa-Katowice.

Gmina Radziejowice dysponuje licznymi walorami krajobrazowymi, turystycznymi i kulturowymi. Główną atrakcją gminy jest XVII wieczny Pałac w Radziejowicach z dworkiem modrzewiowym. W barokowo-klasycystycznym pałacu obecnie mieści się Dom Pracy Twórczej Ministerstwa Kultury i Sztuki, który oferuje gościom miejsca noclegowe wraz z bazą gastronomiczną. Oprócz tego godne uwagi są:

- zabytkowy kościół św. Kazimierza w Radziejowicach,
- zabytkowe aleje i cmentarze,
- dworek Józefa Chełmońskiego w Kuklówce Zarzecznej,
- zagroda młyńska w Korytowie.

Gmina jest atrakcyjna turystycznie, głównie dzięki urozmaiconemu krajobrazowi, który tworzą m.in.: doliny Pisi Gągoliny oraz Pisi Tuczej. Dodatkową atrakcją gminy są zbiorniki wodne, które dają możliwość uprawiania sportów wodnych (Korytów, Tartak Brzózki, Radziejowice). Atrakcją są także gminne lasy: Lasy Radziejowskie, Lasy Skulskie, Lasy Osuchowskie i inne¹⁵.

W podziale fizycznogeograficznym Polski według Kondrackiego, Gmina Radziejowice położona w części północnej w granicach Równiny Łowicko-Błońskiej oraz w części

¹⁴ www.geoserwis.gdos.gov.pl/mapy,
Program Ochrony Środowiska dla gminy Radziejowice

środkowej i południowej w granicach Wysoczyzny Rawskiej. Elementami podlegającymi ochronie prawnej na terenie Gminy są rezerwat Dąbrowa Radziejowska oraz Bolimowsko-Radziejowski z doliną środkowej Rawki Obszar Chronionego Krajobrazu, a także pomniki przyrody.

Rezerwat przyrody **Dąbrowa Radziejowska** utworzony został w 1984 roku i zajmuje powierzchnię 51,3 ha. Najważniejszym celem obszaru jest funkcja ochrony świetlistej dąbrowy z gatunkami chronionymi w runie, ze wspaniałym 80-letnim drzewostanem dwóch gatunków dębów (szypułkowym i bezszypułkowym).

Bolimowsko-Radziejowski z doliną środkowej Rawki Obszar Chronionego Krajobrazu powołany został na mocy uchwały Nr XIV/93/86 Wojewódzkiej Rady Narodowej w Skierniewicach z dnia 26 września 1986 r. (zaktualizowany późniejszymi rozporządzeniami). Zlokalizowany jest na części terenu gmin Jaktorów, Mszczonów, Puszcza Mariańska, Radziejowice i Wiskitki, a jego powierzchnia wynosi ponad 25.753 ha. Najważniejszym celem obszaru jest funkcja ochrony wyróżniającego się krajobrazu o zróżnicowanych ekosystemach oraz ochrony korytarza ekologicznego umożliwiającego migrację roślin, zwierząt i grzybów.

Dodatkowo na terenie Gminy zlokalizowanych jest 49 pomników przyrody.

3.2. Metodyka przeprowadzenia inwentaryzacji

W ramach opracowania *Programu usuwania wyrobów zawierających azbest z terenu Gminy Radziejowice* wykorzystana została inwentaryzacja obiektów budowlanych, w których są wykorzystywane wyroby azbestowo-cementowe. Inwentaryzacją nie zostały objęte wyroby zawierające azbest z klasy I (wyroby miękkie).

Inwentaryzacja została przeprowadzona w trakcie wizyt terenowych z wykorzystaniem podkładów mapowych. Zadaniem inspektorów terenowych było zaznaczenie na wydruku obiektów, które są pokryte płytami azbestowo-cementowymi. Adresy budynków (tam gdzie to było możliwe), w których wykorzystywane są wyroby azbestowo-cementowe, pozyskane zostały w terenie przez inspektorów terenowych.

W trakcie prac terenowych inspektorzy zgromadzili następujące dane dla każdego z obiektów pokrytych płytami azbestowo-cementowymi.

1. adres obiektu,
2. typ płyt azbestowo-cementowych, stanowiących pokrycie dachowe bądź elewację obiektów,
3. stopień nachylenia dachu spośród 2 następujących: płaski i skośny,
4. stan płyt azbestowo-cementowych (stopień pilności oceniony wizualnie),

5. funkcja budynku,
6. inne informacje.

Stan płyt azbestowo-cementowych został oceniony, z uwzględnieniem zapisów *Rozporządzenia Ministra Gospodarki, Pracy i Polityki Społecznej z dnia 2 kwietnia 2004 r. w sprawie sposobów i warunków bezpiecznego użytkowania i usuwania wyrobów zawierających azbest* (Dz. U. Nr 71, poz. 649 z późn. zm.), na podstawie oceny punktowej podanych niżej parametrów:

- a) sposobu zastosowania azbestu,
- b) struktury powierzchni wyrobu z azbestem,
- c) możliwości uszkodzenia powierzchni wyrobu z azbestem,
- d) miejsca usytuowania wyrobu w stosunku do pomieszczeń użytkowych,
- e) wykorzystania miejsca /obiektu /urządzenia budowlanego /instalacji przemysłowej.

Powyższa ocena ma charakter uznaniowy i subiektywny. Nie zdejmuje ona z właścicieli nieruchomości obowiązku dokonania oceny stanu i możliwości bezpiecznego użytkowania wyrobów zawierających azbest. Obowiązki właściciela nieruchomości, zawierającej azbest, zostały opisane w rozdziale 2 *Prawne aspekty użytkowania i usuwania wyrobów zawierających azbest*.

Powierzchnia dachu pokrytego płytami azbestowo-cementowymi została obliczona w oprogramowaniu geoinformatycznym na podstawie obrysu podstawy budynku z uwzględnieniem informacji o stopniu nachylenia dachu. Analogicznie obliczana była powierzchnia elewacji na podstawie informacji o wysokości budynków, pozyskanych w trakcie prac terenowych. Szacunkowy błąd statystyczny przeliczenia powierzchni dachów i elewacji pokrytych płytami azbestowo-cementowymi może wynosić $\pm 10\%$.

W wyniku przeprowadzonych prac terenowych, kameralnych i z uwzględnieniem materiałów pozyskanych z Urzędu Gminy Radziejowice została opracowana baza zawierająca następujące dane:

1. nazwy miejscowości,
2. nazwy ulic,
3. numery porządkowe budynków,
4. typ płyt azbestowo-cementowych w odniesieniu do pojedynczego budynku,
5. stopień nachylenia dachu w odniesieniu do pojedynczego budynku,
6. stan płyt azbestowo-cementowych (stopień pilności usunięcia) w odniesieniu do pojedynczego budynku,
7. funkcja budynku w odniesieniu do pojedynczego budynku,
8. powierzchnie dachu / elewacji z płyt azbestowo-cementowych,
9. uwagi.

Wyniki prac inwentaryzacyjnych zostały zgromadzone w formie tabeli Excel.

3.3. Analiza wyników inwentaryzacji wyrobów azbestowo-cementowych na terenie Gminy Radziejowice

Analizie zostały poddane wyniki inwentaryzacji własnej oraz inne informacje zgromadzone w trakcie opracowania *Programu*.

W dalszych analizach wykorzystano klasyfikację wyrobów i odpadów powstających z wyrobów, jednostki miary i przeliczniki przyjęte w bazie azbestowej (narzędziu do gromadzenia i przetwarzania informacji uzyskanych z inwentaryzacji wyrobów zawierających azbest, prowadzonym przez Ministerstwo Gospodarki).

3.3.1. Płyty azbestowo-cementowe stanowiące pokrycia dachowe obiektów budowlanych

Na podstawie danych zgromadzonych podczas inwentaryzacji oszacowano, iż powierzchnia pokryć dachowych wykonanych z płyt azbestowo-cementowych wynosi 173.998 m², a pokrycia azbestowo-cementowe wykonane są z płyt płaskich i falistych. Zgromadzono informacje dotyczące osób fizycznych i prawnych.

Tabela nr 1 *Płyty azbestowo-cementowe stanowiące pokrycia dachowe obiektów budowlanych*

Lp.	Typ	Kod wyrobu	Powierzchnia [m ²]	Masa [Mg]
1	płyty azbestowo-cementowe prasowane typu karo	W01	7 486	82
2	płyty azbestowo-cementowe faliste	W02	166 512	1 832
	Razem		173 998	1 914

Zinwentaryzowane płyty azbestowo-cementowe faliste stanowią prawie 96% łącznej powierzchni płyt azbestowych na terenie Gminy Radziejowice, podczas gdy płyty płaskie stanowią ponad 4%. Łącznie spisanych zostało 1.914 Mg płyt stanowiących pokrycia dachowe obiektów budowlanych.

Szczegółowe zestawienie otrzymanych wyników inwentaryzacji wyrobów zawierających azbest zostały przedstawione w załączniku nr 7 do Programu.

3.3.2. Płyty azbestowo-cementowe w elewacjach budynków

Na podstawie wykonanej inwentaryzacji stwierdzono, że w Gminie Radziejowice nie występują płyty azbestowo-cementowe w elewacjach budynków

3.3.3. Rury i złącza azbestowo-cementowe w sieciach

Według danych przekazanych przez Urząd Gminy Radziejowice na terenie Gminy nie są wykorzystywane rury i złącza azbestowe.

3.3.4. Drogi utwardzone odpadami zawierającymi azbest

Na terenie Gminy Radziejowice nie ma dróg utwardzonych odpadami zawierającymi azbest.

3.4. Rozmieszczenie przestrzenne płyt azbestowo-cementowych, stanowiących pokrycia dachów i elewacji obiektów budowlanych

Na terenie Gminy zostało zidentyfikowanych 1.356 budynków mieszkalnych, gospodarczych, produkcyjnych i innych, w których wykorzystywane są płyty azbestowo-cementowe jako pokrycia dachowe. Strukturę rozmieszczenia płyt azbestowo-cementowych w podziale na poszczególne miejscowości Gminy Radziejowice przedstawiono w tabeli nr 2.

Tabela nr 2 Wyniki inwentaryzacji dachów z płyt azbestowo-cementowych w podziale na miejscowości Gminy Radziejowice

Lp.	Miejscowość	Liczba obiektów	Powierzchnia płyt azbestowo-cementowych [w m ²]	Masa płyt azbestowo-cement. [w Mg]
1	Adamów-Parcel	57	5 923	65
2	Adamów-Wieś	75	7 848	86
3	Benenard	42	5 288	58
4	Budy Józefowskie	59	6 462	71
5	Budy Mszczonowskie	36	3 830	42
6	Chroboty	66	7 385	81
7	Kamionka	32	3 612	40
8	Korytów	119	15 566	172
9	Korytów A	64	10 407	114
10	Krze Duże	121	13 820	152
11	Krzyżówka	40	4 017	44
12	Kuklówka Radziejowicka	58	9 752	107
13	Kuklówka Zarieczna	101	16 330	180
14	Kuranów	18	2 733	30
15	Nowe Budy	81	16 239	179
16	PGR Borek	2	118	1
17	Pieńki-Towarzystwo	37	5 955	66
18	Podlasie	23	2 258	25
19	Radziejowice	75	11 013	121
20	Radziejowice-Parcel	24	2 428	27
21	Słabomierz	32	4 067	45
22	Stare Budy Radziejowskie	61	6 002	66
23	Tartak Brzózki	59	5 761	63
24	Zazdrość	33	3 999	44
25	Zboiska	41	3 185	35
	Razem	1 356	173 998	1 914

Najwięcej obiektów budowlanych, w których wykorzystywane są wyroby zawierające azbest jako pokrycia dachowe, znajduje się w Krzach Dużych (121), Korytowie (119) i Kuklówce Zariecznej (101). Stanowią one ponad 25% łącznej liczby zinwentaryzowanych obiektów. Najmniej obiektów budowlanych, w których pokrycia dachowe wykonane są z płyt azbestowych, znajduje się w PGR Borek.

Na podstawie inwentaryzacji przeprowadzonej w trakcie wizyt terenowych została opracowana baza danych. Umożliwiła ona przygotowanie szczegółowej mapy rozmieszczenia wyrobów zawierających azbest na terenie Gminy Radziejowice.

Mapa nr 1 Szczegółowa mapa rozmieszczenia wyrobów zawierających azbest na terenie Gminy Radziejowice



3.5. Stan techniczny wyrobów zawierających azbest

W trakcie wizyt terenowych zgromadzone zostały informacje o stanie płyt azbestowo-cementowych. Oceny dokonano dla określenia stopnia pilności usunięcia wyrobów azbestowych zgodnie z wymaganiami zawartymi w *Ocenie stanu i możliwości bezpiecznego użytkowania wyrobów zawierających azbest*. Otrzymane wyniki zestawiono w tabeli nr 3.

Tabela nr 3 *Wyniki inwentaryzacji dachów obiektów budowlanych według stopni pilności usunięcia wyrobów azbestowych z terenu Gminy Radziejowice*

Lp.	Stopień pilności	Opis	Liczba obiektów	Powierzchnia [m ²]	Masa [Mg]
1	I	wymiana lub naprawa wymagana bezzwłocznie	0	0	0
2	II	ponowna ocena wymagana w czasie do 1 roku	0	0	0
3	III	ponowna ocena w terminie do 5 lat	1 356	173 998	1 914
Razem			1 356	173 998	1 914

Wizualna ocena jakości wyrobów zawierających azbest, stanowiących pokrycia dachowe obiektów budowlanych na terenie Gminy Radziejowice, zgodnie ze stopniem pilności wykazała, że:

- a) nie ma wyrobów azbestowych, które wymagają wymiany lub naprawy bezzwłocznie, tj. zostały zaliczone do I stopnia pilności,
- b) nie ma wyrobów azbestowych, które wymagają oceny w czasie do jednego roku, tj. zostały zaliczone do II stopnia pilności,
- c) 100% wyrobów azbestowych wymaga ponownej oceny w terminie do 5 lat, tj. zostały zaliczone do III stopnia pilności.

3.6. Struktura własnościowa obiektów, w których wykorzystywane są wyroby azbestowe

Na podstawie informacji z Urzędu Gminy Radziejowice o rodzaju własności poszczególnych obiektów, przygotowano analizę wyników inwentaryzacji w podziale na typ własności.

Tabela nr 4 *Struktura własnościowa obiektów, w których są wykorzystywane wyroby azbestowe*

Lp.	Typ własności	Liczba obiektów	Powierzchnia [m ²]	Masa [Mg]
1	Gmina Radziejowice	2	410	4
2	OSP	1	867	10
3	Prywatna	1 353	172 721	1 900
	Razem	1 356	173 998	1 914

Większość budynków pokrytych płytami azbestowo-cementowymi jest własnością prywatną osób fizycznych. Stanowią one 99% łącznej powierzchni zinwentaryzowanych płyt azbestowo-cementowych. 2 obiekty stanowią własność Gminy Radziejowice, a 1 obiekt – własność OSP.

3.7. Obiekty użyteczności publicznej

Zgodnie z *Rozporządzeniem Ministra Infrastruktury z dnia 12 kwietnia 2002 r. w sprawie warunków technicznych, jakim powinny odpowiadać budynki i ich usytuowanie* (Dz.U. Nr 75, poz. 690 z późn. zm.) budynkami użyteczności publicznej są budynki przeznaczone na potrzeby administracji publicznej, wymiaru sprawiedliwości, kultury, kultu religijnego, oświaty, szkolnictwa wyższego, nauki, wychowania, opieki zdrowotnej, społecznej lub socjalnej, obsługi bankowej, handlu, gastronomii, usług, w tym usług pocztowych lub telekomunikacyjnych, turystyki, sportu, obsługi pasażerów w transporcie kolejowym, drogowym, lotniczym, morskim lub wodnym śródlądowym oraz inne budynki przeznaczone do wykonywania podobnych funkcji, a także budynki biurowe lub socjalne.

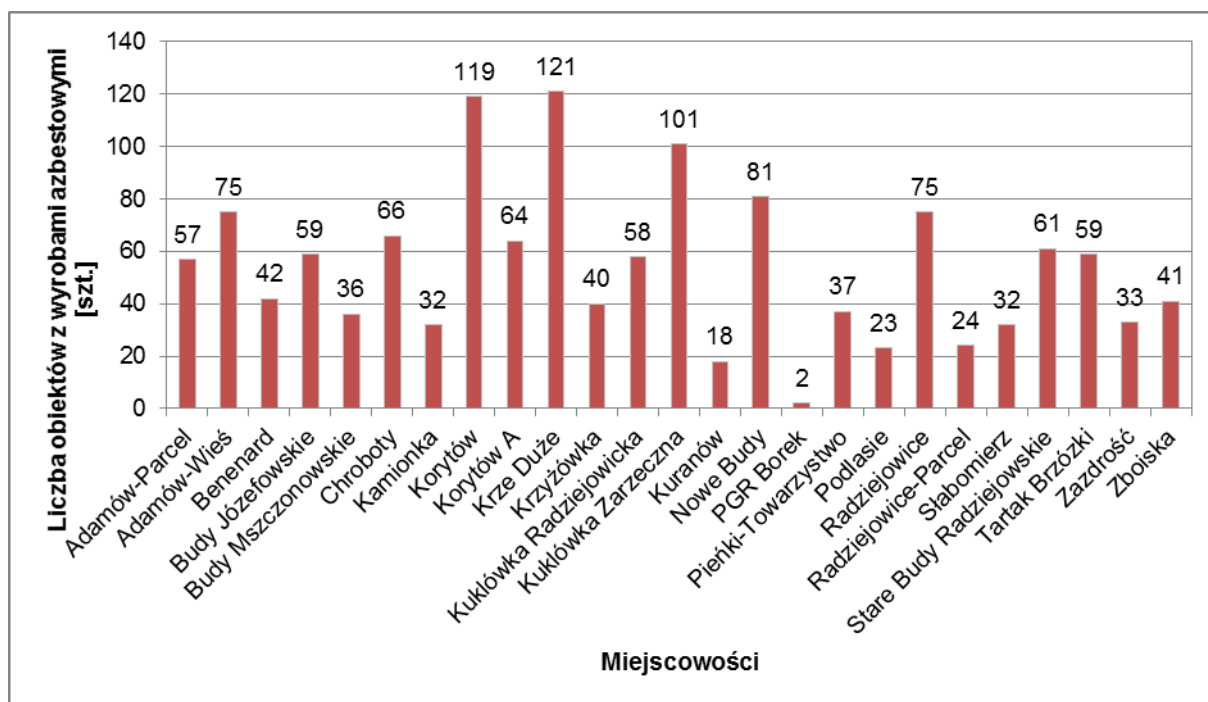
Wizyty terenowe wykazały, że na terenie Gminy Radziejowice znajduje się jeden obiekt użyteczności publicznej, który pokryty jest płytami azbestowo-cementowymi i jest to siedziba Ochotniczej Straży Pożarnej w Kukłowie Zarzecznej o powierzchni 867 m² oraz stopniu pilności III.

4. Analiza aktualnego stanu użytkowania wyrobów zawierających azbest

Analiza stanu użytkowania wyrobów zawierających azbest obejmuje:

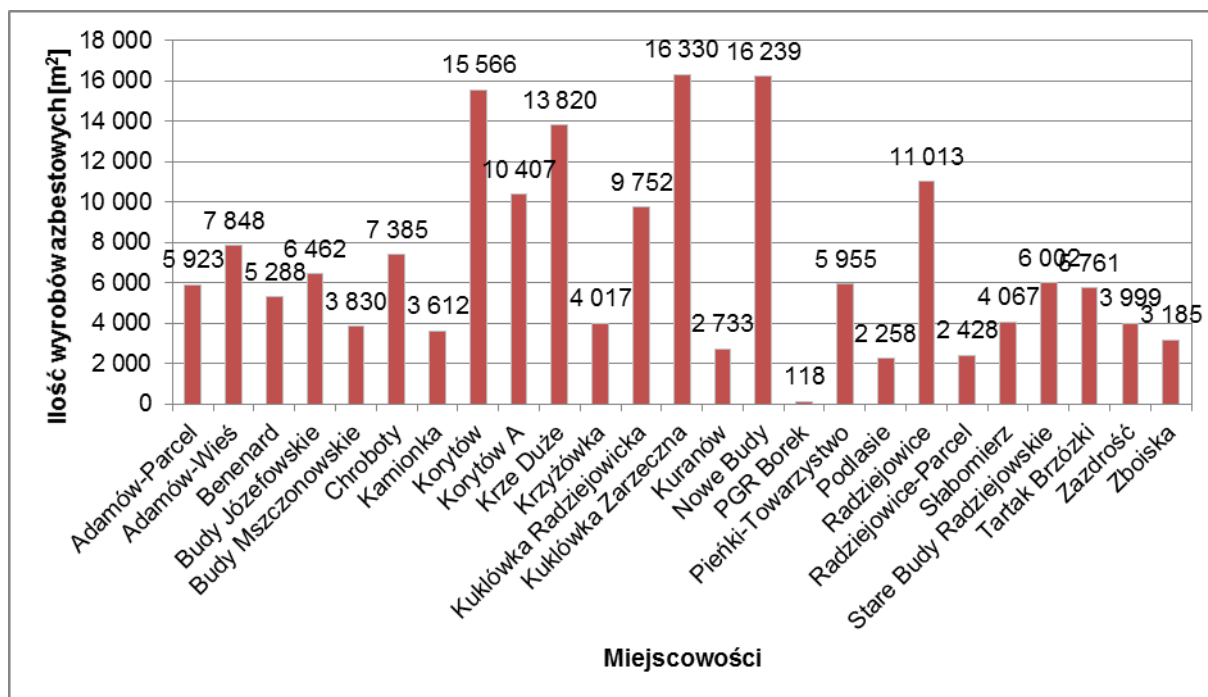
- powierzchnie dachów i elewacji wykonanych z płyt azbestowo-cementowych na terenie poszczególnych miejscowości Gminy Radziejowice,
- rodzaje obiektów budowlanych pokrytych wyrobami azbestowymi.

Wykonana inwentaryzacja wyrobów zawierających azbest stanowiących pokrycia dachowe obiektów budowlanych położonych na terenie Gminy Radziejowice, wykazała wykorzystywanie 173.998 m² wyrobów azbestowych, stanowiących pokrycia dachowe 1.356 obiektów. Porównanie liczby obiektów budowlanych oraz powierzchni płyt azbestowo-cementowych zinwentaryzowanych na terenie Gminy Radziejowice przedstawiono na wykresach nr 1 i 2.



Wykres nr 1 Porównanie liczby obiektów budowlanych z wyrobami azbestowymi w poszczególnych miejscowościach Gminy Radziejowice

Najwięcej płyt azbestowo-cementowych [w m²] znajduje się w miejscowościach: Kuklówka Zarzeczna, Nowe Budy i Korytów. Stanowią one ok. 20% łącznej ilości płyt azbestowo-cementowych na terenie Gminy Radziejowice. Najmniej wyrobów azbestowych zostało zinwentaryzowanych na terenie miejscowości PGR Borek



Wykres nr 2 Porównanie ilości wyrobów azbestowych w poszczególnych miejscowościach Gminy Radziejowice

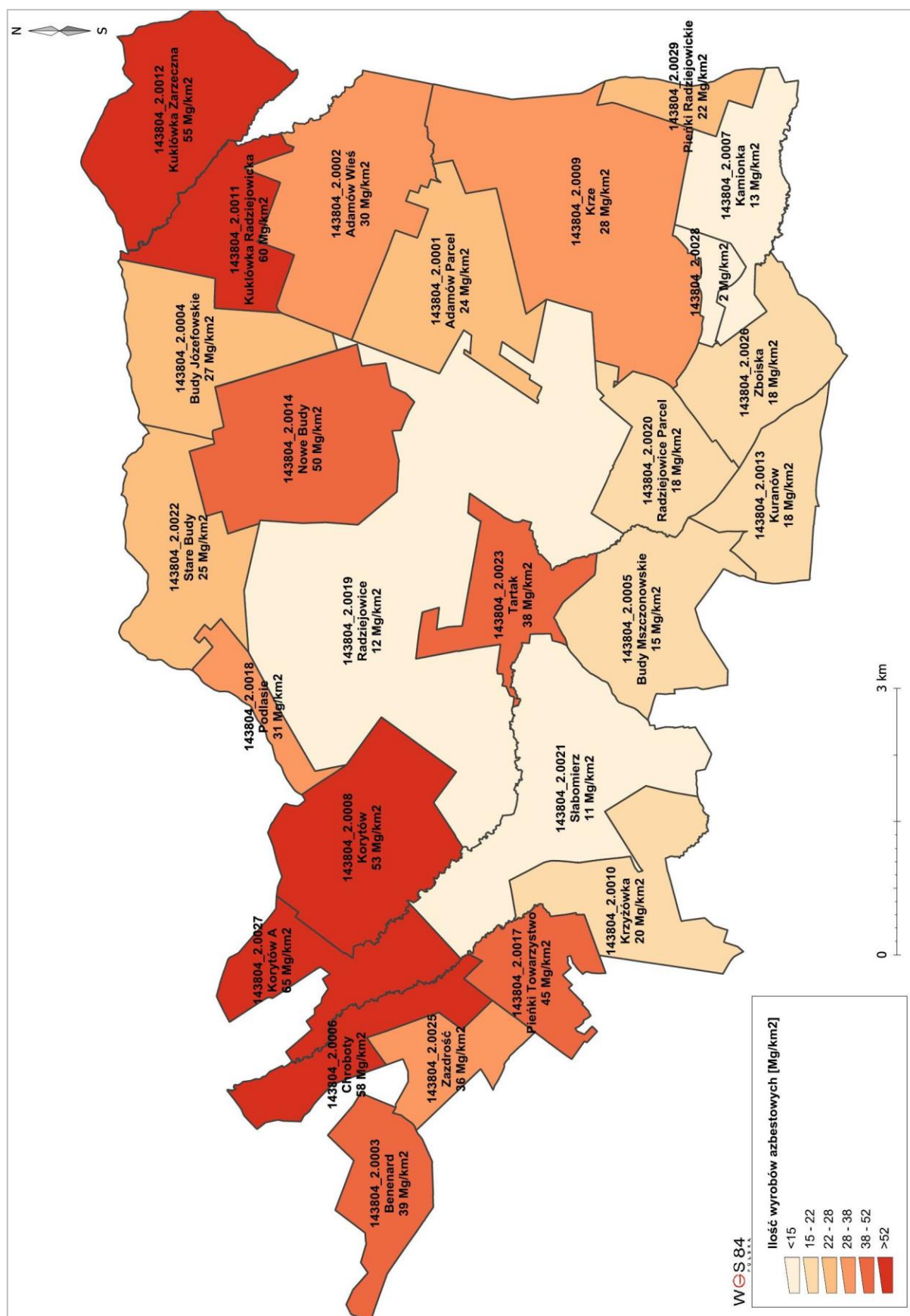
Łącznie zinwentaryzowano 1.356 obiektów budowlanych, z czego ponad 23% stanowią budynki mieszkalne, 64% gospodarcze, a ok. 4% stanowią budynki przemysłowe i mieszkalno-gospodarcze. Ponad 9% spośród budynków z pokryciem azbestowym pełni inne funkcje.

Tabela nr 5 Funkcje budynków z pokryciem azbestowo-cementowym

Lp.	Funkcja budynku	Liczba budynków	Powierzchnia [m²]	Masa [Mg]
1	mieszkalny	315	39 582	435
2	gospodarczy	868	98 963	1 089
3	przemysłowy	22	19 716	217
4	użyteczności publicznej	1	867	10
5	inny	124	10 249	113
6	mieszkalno-gospodarczy	26	4 621	51
	Razem	1 356	173 998	1 914

Na mapie nr 2 przedstawiono rozmieszczenie wyrobów azbestowych w poszczególnych obrębach ewidencyjnych Gminy.

Mapa nr 2 Wyroby azbestowe w obrębach ewidencyjnych Gminy Radziejowice



W trakcie inwentaryzacji na terenie posesji zinwentaryzowano 195 Mg odpadów zawierających azbest. Zestawienie w podziale na poszczególne miejscowości Gminy Radziejowice zostało przedstawione w tabeli nr 6.

Tabela nr 6 Odpady zawierające azbest zgromadzone na posesjach

Lp.	Miejscowość	Liczba obiektów	Powierzchnia płyt azbestowo-cementowych [w m ²]	Masa płyt azbestowo-cement. [w Mg]
1	Adamów-Parcel	8	929	10
2	Adamów-Wieś	27	2 377	26
3	Benenard	6	564	6
4	Budy Mszczonowskie	3	152	2
5	Chroboty	10	755	8
6	Kamionka	3	423	5
7	Korytów	11	1 421	16
8	Korytów A	11	1 518	17
9	Krze Duże	21	2 433	26
10	Krzyżówka	9	721	8
11	Kuklówka Radziejowicka	6	866	10
12	Kuklówka Zarieczna	6	588	6
13	Kuranów	1	141	2
14	Nowe Budy	7	770	8
15	Pieńki-Towarzystwo	3	364	4
16	Radziejowice	12	1 153	13
17	Radziejowice-Parcel	6	672	7
18	Słabomierz	2	149	2
19	Stare Budy Radziejowskie	1	161	2
20	Tartak Brzózki	8	1 009	11
21	Zazdrość	2	162	2
22	Zboiska	3	377	4
	Razem	166	17 705	195

Na terenie Gminy Radziejowice w trakcie prac terenowych oraz na podstawie informacji pozyskanych z Urzędu Gminy Radziejowice zostało zinwentaryzowanych **2.109** Mg wyrobów zawierających azbest.

Tabela nr 7 Podsumowanie wyników inwentaryzacji na terenie Gminy Radziejowice

Lp.	Rodzaj wyrobów	Kod wyrobu	Masa [Mg]
1	płyty azbestowo-cementowe płaskie w pokryciach dachów	W01	82
2	płyty azbestowo-cementowe faliste w pokryciach dachów	W02	1 832
3	płyty azbestowo-cementowe płaskie w elewacjach budynków	W01	0
4	płyty azbestowo-cementowe faliste w elewacjach budynków	W02	0
5	płyty azbestowo-cementowe składowane na posesjach	W01	12
6	płyty azbestowo-cementowe składowane na posesjach	W02	183
7	rury i złącza azbestowo-cementowe do usunięcia	W03.1	0
8	rury i złącza azbestowo-cementowe do pozostawienia w ziemi	W03.2	0
	Razem		2 109

Większość (około 87%) stanowią płyty azbestowo-cementowe faliste w pokryciach dachów. Prawie 9% stanowią płyty azbestowo-cementowe faliste i płaskie składowane na posesji oraz płyty azbestowo-cementowe płaskie w pokryciach dachów.

5. Postępowanie z wyrobami i odpadami zawierającymi azbest

5.1. Podnoszenie świadomości ekologicznej mieszkańców

Agencja Ochrony Środowiska USA (Environmental Protection Agency - EPA) opublikowała szereg dokumentów, w których zawarte są zasady informowania o ryzyku. Powszechnie przyjęto siedem podstawowych zasad:

1. Akceptuj i angażuj społeczność jako równorzędnego partnera.
2. Starannie planuj sposób przekazywania informacji o zagrożeniu, następnie oceniaj wyniki komunikowania się.
3. Uważnie słuchaj tego, co mają ci do przekazania inni.
4. Bądź uczciwy, szczery i otwarty.
5. Koordynuj wysiłki i współpracuj z innymi w procesie przekazywania informacji.
6. Nawiązuj współpracę ze środkami masowego przekazu i przekazuj informacje zgodnie z regułami środków masowego przekazu.
7. Mów jasno i życzliwie¹⁶.

Powodzenie realizacji działań na rzecz ochrony środowiska i przyrody podejmowanych przez władze Gminy Radziejowice, w dużej mierze zależy od świadomości, aktywności i zmiany nawyków lokalnej społeczności. Program edukacyjny realizowany jest przez władze Gminy na różnych płaszczyznach i różnymi metodami poprzez ulotki, foldery, konkursy i festyny.

5.2. Działania informacyjno-edukacyjne wśród mieszkańców Gminy Radziejowice

Planowane działania informacyjne o postępowaniu z wyrobami i odpadami zawierającymi azbest mają na celu przekazanie rzetelnej i wiarygodnej informacji o azbecie. Mogą zostać podjęte z wykorzystaniem istniejących już kanałów dystrybucji:

1. Tablice informacyjne w Urzędzie Gminy Radziejowice z notatkami o:
 - a) obowiązkach dotyczących postępowania z wyrobami zawierającymi azbest,
 - b) obowiązku przeprowadzenia inwentaryzacji i złożenia informacji o wyrobach zawierających azbest (załącznik 2),
 - c) obowiązku sporządzenia *oceny stanu i możliwości bezpiecznego użytkowania wyrobów zawierających azbest* (załącznik 3),
 - d) zagrożeniach i skutkach dla zdrowia ludzi i środowiska przyrodniczego w przypadku niewłaściwego użytkowania i usuwania wyrobów zawierających azbest,
 - e) firmach, zajmujących się usuwaniem, zbieraniem, transportem i unieszkodliwianiem odpadów zawierających azbest (dane adresowe i telefon kontaktowy),

¹⁶ „Azbest. Ekspozycja zawodowa i środowiskowa.”, pod red. Neonili Szeszeni-Dąbrowskiej, Łódź, 2004,

- f) możliwościach finansowego wsparcia i właściwego postępowania w przypadku prac remontowych obejmujących wymianę wyrobów zawierających azbest.
2. Akcje edukacyjne, mające na celu nauczanie młodzieży rozpoznawania wyrobów zawierających azbest, poinformowanie o szkodliwości azbestu dla zdrowia człowieka i środowiska naturalnego oraz konieczności unieszkodliwienia azbestu do końca 2032 r. Akcje te powinny być prowadzone w szkołach w ramach zajęć lekcyjnych.
 3. Konkursy organizowane przez dyrektorów szkół, np. zaprojektowanie ulotki informacyjnej czy plakatu. Praca nagrodzona zostanie powielona w odpowiedniej liczbie egzemplarzy i udostępniona na tablicy w Urzędzie Gminy Radziejowice.
 4. Organizowane corocznie festyny oraz koncerty i imprezy okolicznościowe, w trakcie których szczególna uwaga zwrócona będzie na identyfikację „dzikich wysypisk” odpadów azbestowych oraz szkodliwość azbestu dla zdrowia człowieka.

Wszystkie akcje informacyjne i edukacyjne powinny być prowadzone równolegle na stronie internetowej Gminy Radziejowice.

5.3. Usuwanie wyrobów zawierających azbest

Wyroby zawierające azbest mogą być bezpiecznie usuwane i eliminowane z terenu Gminy Radziejowice przez przedsiębiorstwa, zgodnie z obowiązującymi przepisami w tym zakresie.

5.4. Unieszkodliwianie odpadów azbestowych

Najczęściej stosowaną metodą unieszkodliwiania odpadów zawierających azbest jest ich składowanie. W województwie mazowieckim odpady azbestowe deponowane są na składowisku odpadów zawierających azbest w Rachocinie w Gminie Sierpc.

Według dostępnych danych¹⁷ wolna pojemność składowiska w Rachocinie wynosi 44.300 m³. Składowisko przyjmuje jeden rodzaj odpadów azbestowych - materiały konstrukcyjne zawierające azbest (17 06 05*). Składowisko to położone jest w odległości ok. 135 kilometrów od Gminy Radziejowice. Koszt składowania odpadów zawierających azbest wynosi minimum 360 zł/Mg netto.

Ze względu na dostępność i odległość składowisk najbardziej dogodnym miejscem unieszkodliwiania odpadów niebezpiecznych zawierających azbest i powstałych w wyniku realizacji *Programu usuwania wyrobów zawierających azbest z terenu Gminy Radziejowice* jest składowisko w Rachocinie. Przestrzenne rozmieszczenie składowisk przyjmujących odpady zawierające azbest w Polsce zostało zamieszczone na mapie nr 3.

¹⁷ www.bazaazbestowa.gov.pl

4



6. Harmonogram realizacji Programu

Na mocy polskiego prawa wykorzystywanie azbestu lub wyrobów zawierających azbest zostało dopuszczone w użytkowanych instalacjach lub urządzeniach nie dłużej niż do 31 grudnia 2032 r. Zgodnie z założeniami *Programu Oczyszczania Kraju z Azbestu na lata 2009-2032* proces usuwania wyrobów zawierających azbest powinien być zakończony do 2032 roku.

Harmonogram realizacji *Programu usuwania wyrobów zawierających azbest z terenu Gminy Radziejowice* podzielono na 2 etapy, tj.:

I etap: lata 2016-2022,

II etap: lata 2023-2032.

Podział ten jest zbieżny z harmonogramem *Programu Oczyszczania Kraju z Azbestu na lata 2009-2032* oraz *Wojewódzkim Planem Gospodarki Odpadami dla Mazowsza na lata 2012-2017 z uwzględnieniem lat 2018-2023*. Zdecydowano o przyjęciu analogicznych etapów realizacji zadania w kontekście możliwości monitorowania jego realizacji w porównaniu z programami nadrzędnymi.

Tabela nr 8 Harmonogram realizacji Programu w podziale na 2 etapy

Lp.	Zadania	Etap I	Etap II
		2016-2022	2023-2032
Zadania organizacyjne			
1	Przeprowadzenie inwentaryzacji wyrobów zawierających azbest		
2	Opracowanie <i>Programu usuwania wyrobów zawierających azbest z terenu Gminy Radziejowice</i>		
3	Implementacja danych do bazy azbestowej (www.bazaazbestowa.gov.pl)		
4	Stała aktualizacja bazy danych *		
5	Zapewnienie środków finansowych na realizację <i>Programu</i>		
6	Monitorowanie procesu usuwania wyrobów azbestowych		
7	Aktualizacja <i>Programu</i>		

Lp.	Zadania	Etap I	Etap II
		2016-2022	2023-2032
Zadania informacyjne			
8	Akcje informacyjne wśród mieszkańców dotyczące obowiązków związanych z koniecznością usunięcia wyrobów azbestowych, sposobów i terminów inwentaryzacji wyrobów zawierających azbest oraz procedur związanych z postępowaniem z azbestem prowadzone poprzez ulotki, broszury, media lokalne (gazety, radio, internet, billboardy i plakaty na terenie Gminy Radziejowice).		
Zadania edukacyjne			
9	Akcje edukacyjne prowadzone wśród mieszkańców powinny zostać oparte na edukacji dzieci i młodzieży szkolnej. Akcja edukacyjna powinna być połączona z informacyjną poprzez organizowanie, tzw. imprez ekologicznych, festynów, wystaw, konkursów czy też wycieczek ekologicznych.		
Zadania inwestycyjne			
10	Bezpieczne usunięcie wyrobów azbestowych wraz z wymianą pokryć dachowych i elewacji.	50%	50%

* W przypadku braku informacji od właścicieli obiektów budowlanych, w których są wykorzystywane wyroby azbestowe, konieczna wydaje się aktualizacja inwentaryzacji w terenie, ponieważ 100% wyrobów wymaga oceny stanu technicznego w ciągu 5 lat.

Inwentaryzacja (zadanie nr 1), oraz opracowanie bazy danych wyrobów zawierających azbest i jej wprowadzenie do bazy azbestowej (www.bazaazbestowa.gov.pl) (zadanie nr 3) zostały zrealizowane w 2014 r., natomiast opracowanie *Program usuwania wyrobów zawierających azbest z terenu Gminy Radziejowice* (zadanie nr 2) zostało wykonane w 2016 r., co umożliwiło rozpoczęcie procesu monitorowania procesu usuwania wyrobów azbestowych (zadanie nr 6)

7. Koszty realizacji Programu

Całkowite koszty realizacji Programu usuwania wyrobów zawierających azbest z terenu Gminy Radziejowice obejmują nakłady poniesione na:

1. akcje informacyjno-edukacyjne,
2. koszty aktualizacji Programu,
3. koszty usunięcia płyt azbestowo-cementowych z pokryć dachowych i elewacji,
4. koszty wykonania nowych pokryć dachowych i elewacji.

Koszty te będą ponoszone przez osoby fizyczne, przedsiębiorców, osoby prawne oraz Gminę Radziejowice w odniesieniu do własnych obiektów.

7.1. Akcje informacyjno-edukacyjne

Zadania organizacyjne, polegające na stałej aktualizacji bazy danych, informowaniu mieszkańców i przedsiębiorców o ich obowiązkach, szkodliwości azbestu oraz możliwościach pozyskania dofinansowania na bezpieczne usuwanie wyrobów zawierających azbest, a także monitorowanie procesu usuwania wyrobów azbestowych będą wykonane przez pracowników Urzędu Gminy Radziejowice.

7.2. Aktualizacja Programu

Założono, że w trakcie realizacji Programu wykonane zostaną po dwie aktualizacje w I i II etapie realizacji Programu, ponieważ wszystkim zinwentaryzowanym wyrobom zawierającym azbest został przypisany III stopień pilności usunięcia, czyli wymagana jest ponowna ocena stanu technicznego w ciągu 5 lat.

7.3. Koszty usunięcia i wymiany płyt azbestowo-cementowych z pokryć dachowych obiektów budowlanych

Do oszacowania kosztów usunięcia płyt azbestowo-cementowych z terenu Gminy Radziejowice przyjęto, że powierzchnia zinwentaryzowanych wyrobów zawierających azbest stanowiących pokrycia dachowe obiektów wynosi 173.998 m².

Założono, że średni koszt demontażu wyrobów azbestowych wynosi 10 zł za 1 m², natomiast koszt transportu i unieszkodliwienia odpadów zawierających azbest na składowisku wynosi 360 zł brutto za 1 Mg. Został on wyliczony na podstawie informacji o kosztach usuwania i unieszkodliwiania azbestu proponowanych przez firmy prowadzące działalność w zakresie usuwania i unieszkodliwiania azbestu na terenie województwa mazowieckiego.

Jako średni koszt zakupu i montażu nowego pokrycia dachowego przyjęto 50 zł brutto za 1 m² nowego pokrycia wykonanego z blachodachówki. Dane te zostały pozyskane od producentów i firm dekarских. W przypadku wykorzystania innych materiałów szacowane koszty mogą ulec zmianie.

Tabela nr 9 *Nakłady finansowe na usunięcie płyt azbestowo-cementowych stanowiących pokrycia dachowe obiektów budowlanych (w zł)*

Lp.	Tytuł	I etap 2016-2022	II etap 2023-2032	Razem
1	demontaż wyrobów zawierających azbest	869 990	869 990	1 739 980
2	transport i unieszkodliwienie wyrobów zawierających azbest	344 520	344 520	689 040
3	zakup i montaż nowego pokrycia dachowego	4 349 950	4 349 950	8 699 900
	Razem	5 564 460	5 564 460	11 128 920

Oszacowane koszty usunięcia wyrobów azbestowych z pokryć dachowych obiektów budowlanych wynoszą ponad 11 mln zł, w tym prawie 1.740 tys. zł za demontaż wyrobów azbestowych i ok. 690 tys. zł za transport i unieszkodliwienie odpadów azbestowych na uprawnionym składowisku.

7.4. Koszty transportu i unieszkodliwienia wyrobów azbestowych składowanych na posesjach

Do oszacowania kosztów transportu i unieszkodliwienia wyrobów azbestowo-cementowych na uprawnionym składowisku przyjęto, że ilość zinwentaryzowanych składowanych wyrobów zawierających azbest wynosi 17.705 m², co po przeliczeniu daje 195 Mg. Założono, że średni koszt transportu i unieszkodliwienia odpadów zawierających azbest na składowisku wynosi 360 zł brutto za 1 Mg. Przyjęto, iż wszystkie odpady azbestowe zostaną usunięte w I etapie realizacji *Programu*, a oszacowany koszt ich transportu i unieszkodliwienia wynosi ok. 70 tys. zł (według cen z 2015 r.).

7.5. Całkowite koszty realizacji *Programu*

Całkowite koszty realizacji *Programu* w latach 2016-2032 obejmują nakłady finansowe na akcje informacyjno-edukacyjne, aktualizację *Programu*, usunięcie i wymianę pokryć dachowych oraz termomodernizację budynków.

Tabela nr 10 Szacunkowe całkowite koszty realizacji Programu (w zł)

Lp.	Tytuł	Etap I	Etap II	Razem
1	akcje informacyjno-edukacyjne dla mieszkańców Gminy Radziejowice	10 000	10 000	20 000
2	aktualizacja Programu	10 000	10 000	20 000
3	wymiana pokryć dachowych	5 564 460	5 564 460	11 128 920
4	termomodernizacja budynków	0	0	0
5	transport i unieszkodliwienie wyrobów azbestowych składowanych na posesjach	70 112	0	70 112
	Razem	5 654 572	5 584 460	11 239 032

Prognozowane całkowite koszty realizacji Programu w latach 2016-2032 wynoszą 11,2 mln zł, z czego ponad 99% stanowią koszty wymiany pokryć dachowych.

8. Źródła finansowania realizacji *Programu*

W wyniku analizy dostępnych instrumentów finansowania ochrony środowiska wybrano te, które mogą zostać wykorzystane w celu dofinansowania realizacji *Programu usuwania wyrobów zawierających azbest z terenu Gminy Radziejowice* oraz opracowano prognozowaną strukturę finansowania realizacji *Programu*.

Możliwymi źródłami finansowania realizacji *Programu* są środki własne Gminy Radziejowice, środki z Wojewódzkiego Funduszu Ochrony Środowiska i Gospodarki Wodnej w Warszawie, kredyty preferencyjne z Banku Gospodarki Żywnościowej, Program Rozwoju Obszarów Wiejskich 2014-2020.

8.1. Wojewódzki Fundusz Ochrony Środowiska i Gospodarki Wodnej w Warszawie

Wojewódzki Fundusz Ochrony Środowiska i Gospodarki Wodnej w Warszawie
ul. Ogrodowa 5/7, 00-893 Warszawa
tel. (22) 504 41 00, fax (22) 504 41 39
e-mail: poczt@wfosigw.pl
www.wfosigw.pl

Na liście przedsięwzięć priorytetowych planowanych do dofinansowania ze środków WFOŚiGW w Warszawie w ramach programu *Ochrona Ziemi* przedmiotem dofinansowania jest realizacja planów usuwania i unieszkodliwiania azbestu na terenie województwa mazowieckiego.

Program priorytetowy „Usuwanie i unieszkodliwianie azbestu na terenie województwa mazowieckiego” adresowany jest do jednostek samorządu terytorialnego, ich związków oraz ich jednostek podległych, pozostałych osób prawnych i osób fizycznych prowadzących działalność gospodarczą. Osoby prawne oraz osoby fizyczne prowadzące działalność gospodarczą mogą składać wnioski indywidualne o przyznanie dofinansowania, zaś osoby fizyczne (w tym wspólnoty mieszkaniowe) nie prowadzące działalności gospodarczej powinny składać wnioski o dofinansowanie za pośrednictwem gminy. Dopuszczono również możliwość złożenia przez gminę jednego wniosku obejmującego zarówno obiekty stanowiące własność osób fizycznych, jak i obiekty będące własnością gminy.

Zadania polegające na usuwaniu i unieszkodliwianiu azbestu dofinansowywane są dla jednostek samorządu terytorialnego w formie dotacji w wysokości 85% kosztów kwalifikowanych (z możliwością uzupełnienia do 100% kosztów kwalifikowanych w formie pożyczki), przy czym koszty jednostkowe w roku 2015 nie mogły przekroczyć 900 zł/Mg (lub 12 zł/m²) demontowanych wyrobów azbestowych wraz z ich utylizacją, a także 600 zł/Mg (lub 8 zł/m²) utylizowanych odpadów azbestowych (bez ich demontażu). W przypadku wyczerpania się środków dotacyjnych istnieje możliwość udzielenia dofinansowania

wyłącznie w formie pożyczki do 100% kosztów kwalifikowanych.

Do kosztów kwalifikowanych zalicza się demontaż płyt azbestowych i ich zbiórkę, transport odpadów niebezpiecznych z miejsca rozbiórki do miejsca unieszkodliwienia oraz unieszkodliwienie odpadów niebezpiecznych. Nie stanowią kosztów kwalifikowanych koszty nowych pokryć dachowych.

Dofinansowaniem mogą być objęte obiekty, dla których właściciel, zarządca lub użytkownik sporządził i złożył marszałkowi lub odpowiednio wójtowi, burmistrzowi lub prezydentowi miasta *Informację o wyrobach zawierających azbest i miejscu ich wykorzystania*. Wykonawca powinien zostać wybrany zgodnie z przepisami ustawy z dnia 29 stycznia 2004 roku Prawo zamówień publicznych. Ponadto Wnioskodawca ubiegający się o dofinansowanie zobowiązany jest do uzyskania od właściwych organów administracji architektoniczno-budowlanej prawomocne decyzje administracyjne związane z zakresem wykonywanych prac, a firma realizująca zadanie zobowiązana jest do posiadania stosownych zezwoleń na transport i unieszkodliwianie wyrobów azbestowych.

Warunkiem niezbędnym do uzyskania dofinansowania przez jednostki samorządu terytorialnego jest przedłożenie „Programu usuwania azbestu i wyrobów zawierających azbest”.¹⁸

8.2. Bank Gospodarki Żywnościowej S.A.

*Bank BGŻ S.A.
ul. Kasprzaka 10/16, 01-211 Warszawa
tel. 22 860 40 00, faks 22 860 50 00
www.bgz.pl*

Bank Gospodarki Żywnościowej (BGŻ) współpracuje z Agencją Restrukturyzacji i Modernizacji Rolnictwa w zakresie udzielania kredytów preferencyjnych. Podstawą do udzielania przez ARiMR pomocy ze środków krajowych, w tym dopłat do oprocentowania kredytów, jest *rozporządzenie Rady Ministrów z dnia 22 stycznia 2009 r. w sprawie realizacji niektórych zadań ARiMR* (Dz.U. Nr 22, poz. 121. z późn. zm.).

Podmiotami uprawnionymi do ubiegania się o kredyt preferencyjny są:

1. osoby fizyczne,
2. osoby prawne,
3. osoby, nie posiadające osobowości prawnej,

które rozpoczynają działalność lub prowadzą działalność w rolnictwie i przetwórstwie produktów rolnych.

¹⁸ Na podstawie informacji Wojewódzkiego Funduszu Ochrony Środowiska i Gospodarki Wodnej w Warszawie

Przedmiotem kredytowania w ramach linii o symbolu **nIP** zgodnie z *Warunkami i zasadami udzielania kredytów na realizację inwestycji w gospodarstwach rolnych, działach specjalnych produkcji rolnej i przetwórstwie produktów rolnych* m.in. mogą być objęte koszty rozbiórki i unieszkodliwienia materiałów szkodliwych, w tym wyrobów azbestowych, pod warunkiem realizowania inwestycji polegającej na budowie, przebudowie lub remoncie obiektów służących do prowadzenia działalności rolniczej w gospodarstwach rolnych lub działach specjalnych produkcji rolnej.

Warunki kredytowania są następujące:

1. oprocentowanie: oprocentowanie kredytów z dopłatą ARiMR nie może wynosić więcej niż 1,5 stopy redyskontowej weksli. Wysokość oprocentowania płaconego przez Kredytobiorcę we wszystkich liniach kredytowych wynosi 0,4 pełnego oprocentowania kredytu (nie mniej niż 3%). Pozostałą kwotę płaci ARiMR w postaci dopłat do oprocentowania kredytu.
2. kwota kredytu: nie może przekroczyć:
 - a. 80% wartości nakładów inwestycyjnych na gospodarstwo rolne i wynosić więcej niż 4.000.000 zł,
 - b. 70% wartości nakładów inwestycyjnych na działy specjalne produkcji rolnej i wynosić więcej niż 8.000.000 zł,
 - c. 70% wartości nakładów inwestycyjnych w przetwórstwie produktów rolnych i wynosić więcej niż 16.000.000 zł,
 - d. łączna kwota kredytów udzielonych jednemu podmiotowi na realizację równocześnie kilku inwestycji wymienionych w pkt a) i b) nie może przekroczyć 8.000.000 zł,
 - e. łączna kwota kredytów udzielonych jednemu podmiotowi na realizację równocześnie kilku inwestycji wymienionych w pkt a) - c) nie może przekroczyć 16.000.000 zł.
3. okres kredytowania: do 8 lat,
4. okres karencji: do 2 lat.

Przy ubieganiu się o kredyt preferencyjny należy przedstawić plan inwestycji, zgodny ze wzorem ARiMR, złożyć w Banku BGŻ wnioski o kredyt wraz z planem inwestycji oraz stosownymi oświadczeniami zgodnymi ze wzorami ARiMR oraz przedstawić inne wymagane przez Bank dokumenty.

8.3. Program Rozwoju Obszarów Wiejskich na lata 2014-2020

*Agencja Restrukturyzacji i Modernizacji Rolnictwa
Biuro Powiatowe w Górze Kalwarii
05-530 Góra Kalwaria, ul. Rybie 8
tel.: 22 736 14 70, faks: 22 736 12 99
www.arimr.gov.pl
e-mail: info@arimr.gov.pl*

Program Rozwoju Obszarów Wiejskich na lata 2014-2020 (PROW 2014-2020) został opracowywany na podstawie przepisów Unii Europejskiej. Zgodnie z przepisami Unii Europejskiej, Program jest wkomponowany w całłościowy system polityki rozwoju kraju, w szczególności poprzez mechanizm Umowy Partnerstwa. Umowa ta określa strategię wykorzystania środków unijnych na rzecz realizacji wspólnych dla UE celów określonych w unijnej strategii wzrostu „Europa 2020 - Strategia na rzecz inteligentnego i zrównoważonego rozwoju sprzyjającego włączeniu społecznemu” z uwzględnieniem potrzeb rozwojowych danego państwa członkowskiego.

Celem głównym PROW 2014-2020 jest poprawa konkurencyjności rolnictwa, zrównoważone zarządzanie zasobami naturalnymi i działania w dziedzinie klimatu oraz zrównoważony rozwój terytorialny obszarów wiejskich.

W ramach PROW 2014-2020 przewidziano działanie pn. Inwestycje w środki trwałe, podzadanie 7.5.1. *Pomoc na inwestycje w gospodarstwach rolnych (Modernizacja gospodarstw rolnych)*. W ramach poddziałania 1 - Modernizacja gospodarstw rolnych zakres wsparcia obejmuje m.in. inne operacje związane z racjonalizacją technologii produkcji, wprowadzeniem innowacji, zmianą profilu produkcji, zwiększeniem skali produkcji, poprawą jakości produkcji lub zwiększeniem wartości dodanej produktu. Restrukturyzacja gospodarstwa powinna prowadzić do wzrostu wartości dodanej brutto w gospodarstwie (GVA) co najmniej o 10% w odniesieniu do roku bazowego w okresie 5 lat od dnia przyznania pomocy. Beneficjentem działania może być rolnik prowadzący działalność rolniczą w celach zarobkowych lub grupa rolników.

Wsparcie objęte są gospodarstwa do 300 ha.

- do 60% kosztów kwalifikowalnych operacji dla młodych rolników i inwestycji zbiorowych albo
- do 50% kosztów kwalifikowalnych operacji w przypadku innych beneficjentów,
- nie mniej niż 30% kosztów kwalifikowanych

Maksymalna wielkość wsparcia dla beneficjenta, na jedno gospodarstwo (w tym na realizację projektów zbiorowych), w okresie realizacji Programu wynosi do 500.000 zł na inwestycje związane bezpośrednio z budynkami inwentarskimi lub magazynami paszowymi,

w gospodarstwach, w których prowadzona jest produkcja zwierzęcą oraz do 200.000 zł pozostałe.

8.4. Struktura finansowania realizacji *Programu*

Do opracowania prognozowanej struktury finansowania *Programu* przyjęto następujące założenia:

1. Z budżetu Gminy Radziejowice finansowane będą akcje informacyjno-edukacyjne oraz aktualizacja bazy danych o wyrobach azbestowych.
2. Środki przewidziane w budżecie gminy w każdym roku realizacji *Programu* będą wynosiły ok. 2 tys. zł (poza usuwaniem wyrobów azbestowych z obiektów, będących własnością Gminy Radziejowice).
3. Około 50% płyt azbestowo-cementowych przewidzianych do usunięcia w danym roku zostanie usunięta i unieszkodliwiona przez właścicieli obiektów z wykorzystaniem dofinansowania z Wojewódzkiego Funduszu Ochrony Środowiska i Gospodarki Wodnej w Warszawie.
4. Około 5% płyt azbestowo-cementowych przewidzianych do usunięcia w danym roku zostanie usunięta i unieszkodliwiona przez właścicieli obiektów z wykorzystaniem preferencyjnego dofinansowania z Banku Gospodarki Żywnościowej.
5. Wojewódzki Fundusz Ochrony Środowiska i Gospodarki Wodnej w Warszawie i Narodowy Fundusz Ochrony Środowiska w kolejnych latach będą oferowały dofinansowanie zadań, polegających na bezpiecznym usuwaniu azbestu.
6. Oferty Banku Gospodarki Żywnościowej w kolejnych latach będą obejmowały kredyty, z których można sfinansować zakup i montaż nowego pokrycia dachowego i wykonania termomodernizacji budynków.

Tabela nr 11 *Prognozowana struktura finansowania realizacji Programu (w zł)*

Lp.	Potencjalne źródło finansowania	2016-2022	2023-2032	Razem
1	Budżet Gminy Radziejowice	20 000	20 000	40 000
2	Środki Wojewódzkiego Funduszu Ochrony Środowiska i Gospodarki Wodnej w Warszawie i Narodowego Funduszu Ochrony Środowiska i Gospodarki Wodnej	60 726	60 726	121 452
3	Kredyty w BGŻ	278 223	278 223	556 446
4	Środki własne właścicieli obiektów	5 295 623	5 225 511	10 521 134
	- w tym dla obiektów, będących własnością Gminy Radziejowice	41 910	40 830	82 740
	Razem	5 654 572	5 584 460	11 239 032

9. Monitoring procesu realizacji *Programu*

Monitoring realizacji zadań *Programu* obejmuje gromadzenie i przetwarzanie informacji o usuwaniu wyrobów zawierających azbest, a w szczególności:

1. wyników przeprowadzonych inwentaryzacji wyrobów azbestowych, ich stanu technicznego i lokalizacji na terenie Gminy Radziejowice,
2. ilości usuniętych wyrobów i wytworzonych odpadów zawierających azbest.

Monitoring *Programu* prowadzony będzie z wykorzystaniem bazy danych.

Monitoring realizacji *Programu* pozwoli na bieżącą analizę oraz kontrolę zgodności założonego harmonogramu wykonania zadań z faktycznymi działaniami podejmowanymi przez właścicieli poszczególnych obiektów. Każda zmiana w zakresie liczby budynków pokrytych płytami azbestowo-cementowymi, ilości czy też stanu wyrobów zawierających azbest zgłoszona przez właściciela budynku czy wykorzystującego wyroby azbestowe, zostanie naniesiona w bazie danych prowadzonej w Urzędzie Gminy Radziejowice, co umożliwi bieżącą aktualizację bazy.

W celu efektywnego monitorowania przyjęto wskaźniki, służące ocenie wdrażania *Programu usuwania wyrobów zawierających azbest z terenu Gminy Radziejowice*.

Tabela nr 12 *Wskaźniki oceny wdrażania Programu*

Lp.	Wskaźniki oceny	Jednostka
1	Masa wyrobów zawierających azbest na 1 km ² powierzchni gminy	Mg/km ²
2	Masa unieszkodliwionych odpadów niebezpiecznych zawierających azbest	Mg/rok
3	Liczba „dzikich wysypisk” z odpadami azbestowymi	szt.

Na podstawie bazy danych o lokalizacji i powierzchni pokryć dachowych i elewacji wykonanych z płyt azbestowo-cementowych oraz proponowanych powyżej wskaźników oceny wdrażania *Programu*, możliwe będzie monitorowanie *Programu usuwania wyrobów zawierających azbest z terenu Gminy Radziejowice*, jak również realizacja zadań określonych w *Programie Oczyszczania Kraju z Azbestu na lata 2009-2032*.

Dla aktualnego stanu użytkowania wyrobów zawierających azbest, stanowiącego podstawę do opracowania niniejszego *Programu*, wartości wskaźników monitorowania przedstawiają się następująco:

1. wskaźnik masy wyrobów zawierających azbest na 1 km² powierzchni Gminy Radziejowice powinien ulegać zmniejszeniu w każdym roku realizacji *Programu*,

począwszy od wartości bazowej wynoszącej 29 Mg/km² w 2016 r.

2. wskaźnik masy unieszkodliwionych odpadów niebezpiecznych zawierających azbest w [Mg/rok] w każdym roku realizacji poszczególnych etapów *Programu* powinien wynosić odpowiednio ok. 132 Mg/rok.
3. wskaźnik liczby „dzikich wysypisk” z odpadami azbestowymi na terenie Gminy Radziejowice w roku bazowym wynosi 0. Jest to szczególnie wrażliwy wskaźnik w monitorowaniu bezpiecznego usuwania wyrobów zawierających azbest. Należy zwrócić szczególną uwagę, m.in. poprzez działania informacyjno-edukacyjne, aby wyroby azbestowe po zdemontowaniu trafiły na składowisko, przyjmujące odpady azbestowe.

10. Podsumowanie

Głównym celem opracowania *Programu usuwania wyrobów zawierających azbest z terenu Gminy Radziejowice* jest zaplanowanie usunięcia wyrobów azbestowych z terenu gminy i ich bezpieczne unieszkodliwienie do końca 2032 r.

Wykorzystując wyniki spisu z natury oraz dostępne źródła danych stwierdzono, iż:

1. Na terenie wszystkich miejscowości Gminy Radziejowice znajduje się 1.356 obiektów budowlanych, których pokrycia dachowe zostały wykonane z użyciem wyrobów zawierających azbest.
2. Powierzchnia dachów, o których mowa w punkcie 1, wynosi 173.998 m² (1.914 Mg) i są to płyty azbestowo-cementowe płaskie i faliste.
3. Stan techniczny 100% wyrobów, o których mowa w punktach 1 i 2, jest dobry.
4. Na terenie Gminy Radziejowice nie występują płyty azbestowo-cementowe na elewacjach budynków.
5. Zinwentaryzowano 195 Mg wyrobów zawierających azbest składowanych na posesjach.
6. Na terenie Gminy Radziejowice nie są wykorzystywane rury azbestowo-cementowe.
7. Na terenie Gminy Radziejowice nie ma dróg utwardzonych odpadami zawierającymi azbest.

Łącznie zostało zinwentaryzowanych 2.109 Mg wyrobów zawierających azbest, w tym 195 Mg odpadów składowanych na posesjach.

Proces usuwania wyrobów zawierających azbest powinien być zakończony do końca 2032 r. Przyjęto harmonogram zgodny z *Programem Oczyszczania Kraju z Azbestu na lata 2009-2032* oraz *Wojewódzkim Planem Gospodarki Odpadami dla Mazowsza na lata 2012-2017 z uwzględnieniem lat 2018-2023* w podziale na zadania organizacyjne, edukacyjne, informacyjne i inwestycyjne.

Na podstawie wyników inwentaryzacji wyrobów zawierających azbest stanowiących pokrycia dachowe obiektów budowlanych oraz elementy konstrukcyjne budynków przyjęto, iż w każdym roku realizacji *Programu* powinno być usuwane i unieszkodliwiane ok. 132 Mg odpadów z wyrobów zawierających azbest.

Za usunięcie wyrobów azbestowych odpowiedzialni są właściciele i użytkownicy obiektów, w których wykorzystywane są wyroby azbestowe. Mogą oni uzyskać dofinansowanie do usuwania wyrobów azbestowych, ale brak jest mechanizmów dofinansowania usuwania azbestu dla indywidualnych gospodarstw domowych w zakresie zakupu i montażu nowego pokrycia dachowego. Są to znaczące koszty, które w głównej

mierze będą ponoszone przez osoby prywatne, co w znacznym stopniu może ograniczyć tempo realizacji *Programu*.

Odpady azbestowe z terenu Gminy Radziejowice mogą być przyjmowane na składowisku w Rachocinie, a także na pozostałych ogólnodostępnych składowiskach w Polsce.

Oszacowane koszty usunięcia wyrobów zawierających azbest (łącznie z zakupem i montażem nowych pokryć dachowych oraz modernizacją elewacji) wynoszą ponad 11,2 mln zł. Koszty wymiany pokryć dachowych i elewacji będą ponoszone przez właścicieli obiektów. Należy podkreślić, iż koszty usunięcia azbestu oraz zakupu i montażu nowych pokryć dachowych i termomodernizacji budynków mieszkalnych stanowią ponad 99% kosztów realizacji *Programu*. Możliwe jest również wykorzystanie źródeł zewnętrznych finansowania części działań, polegających na bezpiecznym usuwaniu wyrobów azbestowych, tj. funduszy własnych Gminy Radziejowice, środków z Wojewódzkiego Funduszu Ochrony Środowiska i Gospodarki Wodnej w Warszawie, kredytów preferencyjnych z Banku Gospodarki Żywnościowej, a także środków przewidzianych w Programie Rozwoju Obszarów Wiejskich na lata 2014-2020.

Wskazane jest podjęcie działań, mających na celu podniesienie świadomości ekologicznej mieszkańców w zakresie bezpiecznego użytkowania i usuwania wyrobów azbestowych, zwłaszcza w trakcie akcji informacyjnych i edukacyjnych. Ważne jest dokonanie wyboru grupy docelowej ww. akcji.

Monitoring *Programu* powinien być prowadzony z wykorzystaniem dostępnych i nowych danych, zgodnie z przyjętymi wskaźnikami dla oceny wdrażania *Programu*.

11. Wykorzystane akty prawne i materiały

Akty prawne

1. Ustawa z dnia 19 czerwca 1997 r. o zakazie stosowania wyrobów zawierających azbest, Dz. U. z 2004 r. Nr 3, poz. 20 z późn. zm.,
2. Ustawa z dnia 14 grudnia 2012 r. o odpadach, Dz. U. z 2013 r., poz. 21 z późn. zm.,
3. Ustawa z dnia 27 kwietnia 2001 r. Prawo ochrony środowiska, Dz. U. z 2013 r. poz. 1232 z późn. zm.,
4. Ustawa z dnia 19 sierpnia 2011 r. o przewozie towarów niebezpiecznych, Dz. U. Nr 227, poz. 1367 z późn. zm.,
5. Rozporządzenie Ministra Gospodarki i Pracy z dnia 14 października 2005 r. w sprawie zasad bezpieczeństwa i higieny pracy przy zabezpieczaniu i usuwaniu wyrobów zawierających azbest oraz programu szkolenia w zakresie bezpiecznego użytkowania takich wyrobów, Dz. U. Nr 216, poz. 1824,
6. Rozporządzenie Ministra Gospodarki z dnia 5 sierpnia 2010 r. zmieniające rozporządzenie w sprawie sposobów i warunków bezpiecznego użytkowania i usuwania wyrobów zawierających azbest, Dz. U. Nr 162, poz. 1089,
7. Rozporządzenie Ministra Pracy i Polityki Społecznej z dnia 6 czerwca 2014 r. w sprawie najwyższych dopuszczalnych stężeń i natężeń czynników szkodliwych dla zdrowia w środowisku pracy, Dz. U., poz. 817,
8. Rozporządzenie Ministra Gospodarki z dnia 13 grudnia 2010 r. w sprawie wymagań w zakresie wykorzystywania wyrobów zawierających azbest oraz wykorzystywania i oczyszczania instalacji lub urządzeń, w których były lub są wykorzystywane wyroby zawierające azbest, Dz. U. z 2011 r. Nr 8, poz. 31,
9. Rozporządzenie Ministra Gospodarki, Pracy i Polityki Społecznej z dnia 2 kwietnia 2004 r. w sprawie sposobów i warunków bezpiecznego użytkowania i usuwania wyrobów zawierających azbest, Dz. U. nr 71, poz. 649,
10. Rozporządzenie Ministra Infrastruktury z dnia 12 kwietnia 2002 r. w sprawie warunków technicznych, jakim powinny odpowiadać budynki i ich usytuowanie, Dz. U. Nr 75, poz. 690, z późn. zm.,
11. Rozporządzenie Ministra Transportu, Budownictwa i Gospodarki Morskiej z dnia 5 lipca 2013 r. zmieniające rozporządzenie w sprawie warunków technicznych, jakim powinny odpowiadać budynki i ich usytuowanie, Dz. U. poz. 926,
12. Rozporządzenie Ministra Środowiska z dnia 8 grudnia 2010 r. w sprawie wzorów dokumentów stosowanych na potrzeby ewidencji odpadów, Dz. U. Nr 249, poz. 1673,
13. Rozporządzenie Ministra Środowiska z dnia 30 kwietnia 2013 r. w sprawie składowisk odpadów, Dz. U., poz. 523,
14. Rozporządzenie Ministra Środowiska z dnia 9 grudnia 2014 r. w sprawie katalogu odpadów, Dz. U. z 2014 r., poz. 1923,
15. Rozporządzenie Ministra Środowiska z dnia 20 grudnia 2012 r. zmieniające rozporządzenie w sprawie sposobu przedkładania marszałkowi województwa informacji o rodzaju, ilości i miejscach występowania substancji stwarzających szczególne zagrożenie dla środowiska, Dz. U. z 2013 r., poz. 24,
16. Rozporządzenie Ministra Środowiska z dnia 20 grudnia 2012 r. w sprawie sposobu prowadzenia przez marszałka województwa rejestru wyrobów zawierających azbest, Dz. U. z 2013 r., poz. 25,
17. Rozporządzenia Ministra Transportu, Budownictwa i Gospodarki Morskiej z dnia 15 lutego 2012 r. w sprawie świadectwa dopuszczenia pojazdu ADR, Dz. U. z 2015 r., poz. 320,
18. Obwieszczenie Ministra Infrastruktury i Rozwoju z dnia 18 grudnia 2013 r. w sprawie ogłoszenia jednolitego tekstu rozporządzenia Ministra Transportu, Budownictwa i Gospodarki Morskiej w sprawie egzaminów dla kierowców przewożących towary niebezpieczne, Dz. U. z 2014 r., poz. 304,

19. Oświadczenie Rządowe z dnia 28 maja 2013 r. w sprawie wejścia w życie zmian do załączników A i B Umowy europejskiej dotyczącej międzynarodowego przewozu drogowego towarów niebezpiecznych (ADR), sporządzonej w Genewie dnia 30 września 1957 r. Dz. U., poz. 815.

Materiały, opracowania i dokumenty

20. „Azbest. Ekspozycja zawodowa i środowiskowa.”, red. Neonila Szeszenia-Dąbrowska, Łódź, 2004,
21. „Bezpieczne postępowania z azbestem i materiałami zawierającymi azbest”, red. Jerzy Dyczek, Materiały specjalistycznego kursu szkoleniowego, AGH, Kraków, 26-27.06.2003,
22. „Zbiór przepisów i procedur dotyczących bezpiecznego postępowania z wyrobami zawierającymi azbest”, Ministerstwo Gospodarki, Warszawa, 2001,
23. Bank Danych Lokalnych, www.stat.gov.pl,
24. Baza azbestowa, www.bazaazbestowa.gov.pl,
25. Gminny plan usuwania wyrobów zawierających azbest – wzór, Ministerstwo Gospodarki, Warszawa, 2007,
26. Wojewódzki Plan Gospodarki Odpadami dla Mazowsza na lata 2012-2017 z uwzględnieniem lat 2018-2023
27. Program Oczyszczania Kraju z Azbestu na lata 2009-2032, Warszawa, 2010,
28. Program wyrobów zawierających azbest z terenu Województwa Mazowieckiego,
29. Strona internetowa ARiMR, www.arimr.gov.pl,
30. Strona internetowa BGŻ, www.bgz.pl,
31. Strona internetowa BOŚ, www.bosbank.pl,
32. Studium uwarunkowań i kierunków zagospodarowania przestrzennego Gminy Radziejowice.

12. Spis tabel, wykresów, map i załączników

Spis tabel

Tabela nr 1 <i>Płyty azbestowo-cementowe stanowiące pokrycia dachowe obiektów budowlanych</i>	23
Tabela nr 2 <i>Wyniki inwentaryzacji dachów z płyt azbestowo-cementowych w podziale na miejscowości Gminy Radziejowice</i>	24
Tabela nr 3 <i>Wyniki inwentaryzacji dachów obiektów budowlanych według stopni pilności usunięcia wyrobów azbestowych z terenu Gminy Radziejowice</i>	45
Tabela nr 4 <i>Struktura własnościowa obiektów, w których są wykorzystywane wyroby azbestowe</i>	46
Tabela nr 5 <i>Funkcje budynków z pokryciem azbestowo-cementowym</i>	48
Tabela nr 6 <i>Odpady zawierające azbest zgromadzone na posesjach</i>	50
Tabela nr 7 <i>Podsumowanie wyników inwentaryzacji na terenie Gminy Radziejowice</i>	51
Tabela nr 8 <i>Harmonogram realizacji Programu w podziale na 2 etapy</i>	55
Tabela nr 9 <i>Nakłady finansowe na usunięcie płyt azbestowo-cementowych stanowiących pokrycia dachowe obiektów budowlanych (w zł)</i>	58
Tabela nr 10 <i>Szacunkowe całkowite koszty realizacji Programu (w zł)</i>	59
Tabela nr 11 <i>Prognozowana struktura finansowania realizacji Programu (w zł)</i>	64
Tabela nr 12 <i>Wskaźniki oceny wdrażania Programu</i>	65

Spis wykresów

Wykres nr 1 <i>Porównanie liczby obiektów budowlanych z wyrobami azbestowymi w poszczególnych miejscowościach Gminy Radziejowice</i>	47
Wykres nr 2 <i>Porównanie ilości wyrobów azbestowych w poszczególnych miejscowościach Gminy Radziejowice</i>	48

Spis map

Mapa nr 1 <i>Szczegółowa mapa rozmieszczenia wyrobów zawierających azbest na terenie Gminy Radziejowice</i>	26
Mapa nr 2 <i>Wyroby azbestowe w obrębach ewidencyjnych Gminy Radziejowice</i>	49
Mapa nr 3 <i>Rozmieszczenie składowisk przyjmujących odpady azbestowe w Polsce</i>	54

Spis załączników

Załącznik 1. <i>Wzór oznakowania instalacji lub urządzeń zawierających azbest, rur azbestowo-cementowych oraz dróg utwardzonych odpadami azbestowymi</i>	72
Załącznik 2. <i>Wzór informacji o wyrobach zawierających azbest</i>	73
Załącznik 3. <i>Wzór oceny stanu i możliwości bezpiecznego użytkowania wyrobów zawierających azbest</i>	75
Załącznik 4. <i>Wzór informacji o rodzaju, ilości i miejscach występowania substancji stwarzających szczególne zagrożenie dla środowiska</i>	77
Załącznik 5. <i>Karta ewidencji odpadu</i>	79
Załącznik 6. <i>Karta przekazania odpadu</i>	80
Załącznik 7. <i>Szczegółowe zestawienie wyników inwentaryzacji</i>	81

Załącznik 1. Wzór oznakowania instalacji lub urządzeń zawierających azbest, rur azbestowo-cementowych oraz dróg utwardzonych odpadami azbestowymi

Pomieszczenie zawiera azbest*



* Tylko w przypadku oznakowania pomieszczenia w związku z brakiem możliwości trwałego umieszczenia oznakowania na instalacji lub urządzeniu zawierającym azbest.

Wszystkie instalacje lub urządzenia zawierające azbest oraz rury azbestowo-cementowe powinny być oznakowane w następujący sposób:

- 1) oznakowanie zgodne z podanym wzorem powinno mieć wymiary: co najmniej 5 cm wysokości (H) i 1/2H szerokości;
- 2) oznakowanie powinno składać się z:
 - a) części górnej ($h = 40\% H$) zawierającej literę "a" w białym kolorze na czarnym tle,
 - b) części dolnej ($60\% H$) zawierającej standardowy napis w białym lub czarnym kolorze na czerwonym tle; napis powinien być wyraźnie czytelny;
- 3) jeżeli wyrób zawiera krokidolit, standardowo stosowany zwrot "zawiera azbest" powinien być zastąpiony zwrotem "zawiera krokidolit/azbest niebieski".

Wzór oznakowania dróg utwardzonych odpadami zawierającymi azbest przed wejściem w życie ustawy z dnia 19 czerwca 1997 r. o zakazie stosowania wyrobów zawierających azbest, ale niezabezpieczonych trwale przed emisją włókien azbestu



Wszystkie drogi utwardzone odpadami zawierającymi azbest przed wejściem w życie ustawy z dnia 19 czerwca 1997 r. o zakazie stosowania wyrobów zawierających azbest, ale niezabezpieczone trwale przed emisją włókien azbestu, powinny być oznakowane w następujący sposób:

- 1) oznakowanie zgodne z podanym wzorem powinno mieć wymiary: co najmniej 30 cm wysokości (H) i 1/2H szerokości;
- 2) oznakowanie powinno składać się z:
 - a) części górnej ($h = 40\% H$) zawierającej literę "a" w białym kolorze na czarnym tle,
 - b) części dolnej ($60\% H$) zawierającej standardowy napis w białym lub czarnym kolorze na czerwonym tle; napis powinien być wyraźnie czytelny.

Załącznik 2. **Wzór informacji o wyrobach zawierających azbest**INFORMACJA O WYROBACH ZAWIERAJĄCYCH AZBEST¹⁾1. Nazwa miejsca/urządzenia/instalacji, adres²⁾:

.....

.....

.....

2. Wykorzystujący wyroby zawierające azbest – imię i nazwisko lub nazwa i adres:

.....

.....

.....

3. Rodzaj zabudowy³⁾:

.....

4. Numer działki ewidencyjnej⁴⁾:

.....

5. Numer obrębu ewidencyjnego⁴⁾:

.....

6. Nazwa, rodzaj wyrobu⁵⁾:

.....

.....

.....

7. Ilość posiadanych wyrobów⁶⁾:

.....

8. Stopień pilności⁷⁾:

.....

9. Zaznaczenie miejsca występowania wyrobów⁸⁾:

a) nazwa i numer dokumentu:

.....

b) data ostatniej aktualizacji:

.....

10. Przewidywany termin usunięcia wyrobów:

.....

11. Ilość usuniętych wyrobów zawierających azbest przekazanych do unieszkodliwienia⁶⁾:

.....

.....

data

.....

(podpis)

- ¹⁾ Za wyrób zawierający azbest uznaje się każdy wyrób zawierający wagowo 0,1 % lub więcej azbestu.
- ²⁾ Adres faktycznego miejsca występowania azbestu należy uzupełnić w następującym formacie: województwo, powiat, gmina, miejscowość, ulica, numer nieruchomości.
- ³⁾ Należy podać rodzaj zabudowy: budynek mieszkalny, budynek gospodarczy, budynek przemysłowy, budynek mieszkalno-gospodarczy, inny.
- ⁴⁾ Należy podać numer działki ewidencyjnej i numer obrębu ewidencyjnego faktycznego miejsca występowania azbestu.
- ⁵⁾ Przy określaniu rodzaju wyrobu zawierającego azbest należy stosować następującą klasyfikację:
- płyty azbestowo-cementowe płaskie stosowane w budownictwie,
 - płyty faliste azbestowo-cementowe stosowane w budownictwie,
 - rury i złącza azbestowo-cementowe,
 - rury i złącza azbestowo-cementowe pozostawione w ziemi,
 - izolacje natryskowe środkami zawierającymi w swoim składzie azbest,
 - wyroby cierne azbestowo-kauczukowe,
 - przędza specjalna, w tym włókna azbestowe obrobione,
 - szczeliwa azbestowe,
 - taśmy tkane i plecione, sznury i sznurki,
 - wyroby azbestowo-kauczukowe, z wyjątkiem wyrobów ciernych,
 - papier, tektura,
 - drogi zabezpieczone (drogi utwardzone odpadami zawierającymi azbest przed wejściem w życie ustawy z dnia 19 czerwca 1997 r. o zakazie stosowania wyrobów zawierających azbest, po trwałym zabezpieczeniu przed emisją włókien azbestu),
 - drogi utwardzone odpadami zawierającymi azbest przed wejściem w życie ustawy z dnia 19 czerwca 1997 r. o zakazie stosowania wyrobów zawierających azbest, ale niezabezpieczone trwale przed emisją włókien azbestu,
 - inne wyroby zawierające azbest, oddzielnie niewymienione, w tym papier i tektura; podać jakie.
- ⁶⁾ Ilość wyrobów zawierających azbest należy podać w jednostkach właściwych dla danego wyrobu (kg, m², m³, m.b., km).
- ⁷⁾ Według „Oceny stanu i możliwości bezpiecznego użytkowania wyrobów zawierających azbest” określonej w załączniku nr 1 do rozporządzenia Ministra Gospodarki, Pracy i Polityki Społecznej z dnia 2 kwietnia 2004 r. w sprawie sposobów i warunków bezpiecznego użytkowania i usuwania wyrobów zawierających azbest (Dz. U. Nr 71, poz. 649 oraz z 2010 r. Nr 162, poz. 1089).
- ⁸⁾ Nie dotyczy osób fizycznych niebędących przedsiębiorcami. Należy podać nazwę i numer dokumentu oraz datę jego ostatniej aktualizacji, w którym zostały oznaczone miejsca występowania wyrobów zawierających azbest, w szczególności planu sytuacyjnego terenu instalacji lub urządzenia zawierającego azbest, dokumentacji technicznej.

Załącznik 3. Wzór oceny stanu i możliwości bezpiecznego użytkowania wyrobów zawierających azbest**OCENA
stanu i możliwości bezpiecznego użytkowania wyrobów zawierających azbest**

Nazwa miejsca/obiektu/urządzenia budowlanego/instalacji przemysłowej:

.....

Adres miejsca/obiektu/urządzenia budowlanego/instalacji przemysłowej:

.....

Rodzaj zabudowy¹⁾:Numer działki ewidencyjnej²⁾:Numer obrębu ewidencyjnego²⁾:Nazwa, rodzaj wyrobu³⁾:Ilość wyrobów⁴⁾:Data sporządzenia poprzedniej oceny⁵⁾:

Grupa/ nr	Rodzaj i stan wyrobu	Punkty	Ocena
I	Sposób zastosowania azbestu		
1	Powierzchnia pokryta masą natryskową z azbestem (torkret)	30	
2	Tynk zawierający azbest	30	
3	Lekkie płyty izolacyjne z azbestem (ciężar obj. < 1 000 kg/m ³)	25	
4	Pozostałe wyroby z azbestem (np. pokrycia dachowe, elewacyjne)	10	
II	Struktura powierzchni wyrobu z azbestem		
5	Duże uszkodzenia powierzchni, naruszona struktura włókien	60	
6	Niewielkie uszkodzenia powierzchni (rysy, odpryski, załamania), naruszona struktura włókien	30	
7	Ścisła struktura włókien przy braku warstwy zabezpieczającej lub jej dużych ubytkach	15	
8	Warstwa zabezpieczająca bez uszkodzeń	0	
III	Możliwość uszkodzenia powierzchni wyrobu z azbestem		
9	Wyrób jest przedmiotem jakichś prac	30	
10	Wyrób bezpośrednio dostępny (do wysokości 2 m)	15	
11	Wyrób narażony na uszkodzenia mechaniczne	10	
12	Wyrób narażony na wstrząsy i drgania lub czynniki atmosferyczne	10	
13	Wyrób nie jest narażony na wpływy zewnętrzne	0	
IV	Miejsce usytuowania wyrobu w stosunku do pomieszczeń użytkowych		
14	Bezpośrednio w pomieszczeniu	30	
15	Za zawieszonym, nieszczelnym sufitem lub innym pokryciem	25	
16	W systemie wywietrzania pomieszczenia (kanały wentylacyjne)	25	
17	Na zewnątrz obiektu (np. tynk)	20	
18	Elementy obiektu (np. osłony balkonowe, filarki międzyokienne)	10	
19	Za zawieszonym szczelnym sufitem lub innym pokryciem, ponad pyłoszczelną powierzchnią lub poza szczelnym kanałem wentylacyjnym	5	
20	Bez kontaktu z pomieszczeniem (np. na dachu odizolowanym od pomieszczeń mieszkalnych)	0	

V	Wykorzystanie miejsca/obiektu/urządzenia budowlanego/instalacji przemysłowej		
21	Regularne przez dzieci, młodzież lub sportowców	40	
22	Stałe lub częste (np. zamieszkanie, miejsce pracy)	30	
23	Czasowe (np. domki rekreacyjne)	15	
24	Rzadkie (np. strychy, piwnice, komórki)	5	
25	Nieużytkowane (np. opuszczone zabudowania mieszkalne lub gospodarskie, wyłączone z użytkowania obiekty, urządzenia lub instalacje)	0	
SUMA PUNKTÓW OCENY			
STOPIEŃ PILNOŚCI			

UWAGA: W każdej z pięciu grup arkusza należy wskazać co najmniej jedną pozycję. Jeśli w grupie zostanie wskazana więcej niż jedna pozycja, sumując punkty z poszczególnych grup, należy uwzględnić tylko pozycję o najwyższej punktacji w danej grupie. Sumaryczna liczba punktów pozwala określić stopień pilności:

Stopień pilności I od 120 punktów

wymagane pilnie usunięcie (wymiana na wyrób bezazbestowy) lub zabezpieczenie

Stopień pilności II od 95 do 115 punktów

wymagana ponowna ocena w terminie do 1 roku

Stopień pilności III do 90 punktów

wymagana ponowna ocena w terminie do 5 lat

.....
Oceniający
(nazwisko i imię)

.....
Właściciel/Zarządca
(podpis)

.....
(miejscowość, data)

.....
(adres lub pieczęć z adresem)

Objaśnienia:

¹⁾ Należy podać rodzaj zabudowy: budynek mieszkalny, budynek gospodarczy, budynek przemysłowy, inny.

²⁾ Należy podać numer obrębu ewidencyjnego i numer działki ewidencyjnej faktycznego miejsca występowania azbestu.

³⁾ Przy określaniu rodzaju wyrobu zawierającego azbest należy stosować następującą klasyfikację:

- płyty azbestowo-cementowe płaskie stosowane w budownictwie,
- płyty faliste azbestowo-cementowe dla budownictwa,
- rury i złącza azbestowo-cementowe,
- izolacje natryskowe środkami zawierającymi w swoim składzie azbest,
- wyroby cierne azbestowo-kauczukowe,
- przędza specjalna, w tym włókna azbestowe obrobione,
- szczeliwa azbestowe,
- taśmy tkane i plecione, sznury i sznurki,
- wyroby azbestowo-kauczukowe, z wyjątkiem wyrobów ciernych,
- papier, tektura,
- inne wyroby zawierające azbest, oddzielnie niewymienione, w tym papier i tektura, podać jakie.

⁴⁾ Ilość wyrobów azbestowych podana w jednostkach masy (Mg) oraz w jednostkach właściwych dla danego wyrobu (m², m³, mb).

⁵⁾ Należy podać datę przeprowadzenia poprzedniej oceny; jeśli jest to pierwsza ocena, należy wpisać „pierwsza ocena”.

Załącznik 4. Wzór informacji o rodzaju, ilości i miejscach występowania substancji stwarzających szczególne zagrożenie dla środowiska

Gmina:
 Powiat:
 Województwo:

Informacje za okres:
 określające stan na dzień:

Dział 1. Informacje dotyczące azbestu

Lp.	Opis pola	Informacje
Informacje ogólne		
1	Rok, którego dotyczą informacje ¹⁾	
2	Identyfikator województwa ¹⁾	
3	Identyfikator powiatu ¹⁾	
4	Identyfikator gminy ¹⁾	
5	Rodzaj gminy ^{1), 2)}	
Informacje dotyczące wyrobu zawierającego azbest		
6	Miejscowość, w której wyrób jest zlokalizowany ¹⁾	
7	Ulica ¹⁾	
8	Numer domu	
9	Numer działki ewidencyjnej ³⁾	
10	Obręb ewidencyjny ^{1), 4)}	
11	Rodzaj zabudowy ⁵⁾	
12	Nazwa miejsca lub urządzenia lub instalacji	
13	Nazwa i rodzaj wyrobu ⁶⁾	
14	Przewidywany termin usunięcia wyrobu	
15	Ilość posiadanego wyrobu ⁷⁾	
16	Ilość odpadów zawierających azbest przekazanych do unieszkodliwienia ⁸⁾	
17	Stopień pilności ⁹⁾	
18	Nazwa i numer dokumentu, na którym jest oznaczone miejsce występowania wyrobu	
19	Data ostatniej aktualizacji dokumentu	
Informacje dotyczące wprowadzania i zmian informacji		
20	Data wprowadzenia informacji	
21	Data ostatniej zmiany informacji	
22	Imię i nazwisko osoby dokonującej wpisu do rejestru	

Objaśnienia:

1) Zgodne z krajowym rejestrem urzędowym podziału terytorialnego kraju, o którym mowa w ustawie z dnia 29 czerwca 1995 r. o statystyce publicznej (Dz. U. z 2012 r. poz. 591 oraz z 2013 r. poz. 2), zwanym dalej „rejestrem TERYT”.

2) Należy podać rodzaj gminy: miejska, wiejska, miejsko-wiejska, zgodnie z rejestrem TERYT.

3) Należy podać numer działki ewidencyjnej faktycznego miejsca występowania azbestu.

4) Należy podać numer obrębu ewidencyjnego faktycznego miejsca występowania azbestu.

5) Należy podać rodzaj zabudowy: budynek mieszkalny, budynek gospodarczy, budynek przemysłowy, budynek mieszkalno-gospodarczy, inny.

6) Przy określaniu rodzaju wyrobu zawierającego azbest należy stosować następującą klasyfikację:

- płyty azbestowo-cementowe płaskie stosowane w budownictwie,
- płyty azbestowo-cementowe faliste stosowane w budownictwie,
- rury i złącza azbestowo-cementowe,
- rury i złącza azbestowo-cementowe pozostawione w ziemi,
- izolacje natryskowe wykonane środkami zawierającymi w swoim składzie azbest,
- wyroby cierne azbestowo-kauczukowe,
- przędza specjalna, w tym włókna azbestowe obrobione,
- szczeliwa azbestowe,
- taśmy tkane i plecione, sznury i sznurki,
- wyroby azbestowo-kauczukowe, z wyjątkiem wyrobów ciernych,
- papier, tektura,
- drogi zabezpieczone (drogi utwardzone odpadami zawierającymi azbest przed dniem wejścia w życie ustawy z dnia 19 czerwca 1997 r. o zakazie stosowania wyrobów zawierających azbest (Dz. U. z 2004 r. Nr 3, poz. 20, z późn. zm.), po

- trwałym zabezpieczeniu przed emisją włókien azbestu),
- drogi utwardzone odpadami zawierającymi azbest przed dniem wejścia w życie ustawy z dnia 19 czerwca 1997 r. o zakazie stosowania wyrobów zawierających azbest, które nie zostały zabezpieczone trwale przed emisją włókien azbestu,
 - inne wyroby zawierające azbest, oddzielnie niewymienione, w tym papier i tektura; podać jakie.
- 7) Ilość wyrobu należy podać w jednostce właściwej dla danego wyrobu (kg, m², m³, m, km).
- 8) Ilość odpadu należy podać w jednostce właściwej dla danego odpadu (kg).
- 9) Określony na podstawie oceny stanu i możliwości bezpiecznego użytkowania wyrobów zawierających azbest, o której mowa w § 4 ust. 2 rozporządzenia Ministra Gospodarki, Pracy i Polityki Społecznej z dnia 2 kwietnia 2004 r. w sprawie sposobów i warunków bezpiecznego użytkowania i usuwania wyrobów zawierających azbest (Dz. U. Nr 71, poz. 649, z późn. zm.).

Załącznik 5. Karta ewidencji odpadu

KARTA EWIDENCJI ODPADU ¹⁾					Nr karty		Rok kalendarzowy			
Kod odpadu ²⁾										
Rodzaj odpadu ³⁾										
Procentowa zawartość PCB w odpadzie ³⁾										
Posiadacz odpadów ⁴⁾										
Adres posiadacza odpadów ⁵⁾										
Województwo		Gmina		Miejscowość		Telefon służbowy		Faks służbowy		
Ulica		Nr domu		Nr lokalu		Kod pocztowy				
Miejsce prowadzenia działalności ⁸⁾										
Województwo		Gmina		Miejscowość		Telefon służbowy		Faks służbowy		
Ulica		Nr domu		Nr lokalu		Kod pocztowy				
Działalność w zakresie: ⁷⁾										
W <input type="checkbox"/>			Zb <input type="checkbox"/>			Od <input type="checkbox"/>				
Un <input type="checkbox"/>			Ok <input type="checkbox"/>							
Gospodarowanie odpadami										
Miesiąc	Masa wytworzonych odpadów [Mg] ^{8,9)}	Masa odebranych odpadów komunalnych [Mg] ^{8,10,11)}	Masa przyjętych odpadów [Mg] ⁸⁾	Nr karty przekazania odpadu ¹²⁾	We własnym zakresie			Odpady przekazane		imię i nazwisko osoby sporządzającej
					masa [Mg] ^{8,13)}	metoda odzysku R ¹⁴⁾	metoda unieszkodliwiania D ¹⁵⁾	masa [Mg] ⁸⁾	nr karty przekazania odpadu ¹⁶⁾	

Objaśnienia:

- 1) W przypadku wytwarzania, zbierania, odzysku i unieszkodliwiania odpadów należy sporządzać osobną kartę ewidencji odpadu dla każdego miejsca prowadzenia działalności, z wyjątkiem usług, o których mowa w art. 3 ust. 3 pkt 22 ustawy z dnia 27 kwietnia 2001 r. o odpadach. W przypadku odbierania odpadów komunalnych należy sporządzić osobno kartę dla każdej gminy, z terenu której odpady komunalne są odbierane. Nie dotyczy komunalnych osadów ściekowych stosowanych w celach, o których mowa w art. 43 ust. 1 ustawy z dnia 27 kwietnia 2001 r. o odpadach, prowadzącego zakład przetwarzania, o którym mowa w ustawie z dnia 29 lipca 2005 r. o zużytych sprzęcie elektrycznym i elektronicznym (Dz. U. Nr 180, poz. 1495, z późn. zm.), w zakresie odpadów powstałych w wyniku demontażu zużytego sprzętu elektrycznego i elektronicznego, oraz prowadzącego stację demontażu i prowadzącego punkt zbierania pojazdów, o których mowa w ustawie z dnia 20 stycznia 2005 r. o recyklingu pojazdów wycofanych z eksploatacji (Dz. U. Nr 25, poz. 202, z późn. zm.), w zakresie gospodarowania pojazdami wycofanymi z eksploatacji.
- 2) Zgodnie z katalogiem odpadów stanowiącym załącznik do rozporządzenia Ministra Środowiska z dnia 27 września 2001 r. w sprawie katalogu odpadów (Dz. U. Nr 112, poz. 1206).
- 3) Dotyczy działalności w zakresie unieszkodliwiania PCB.
- 4) Podać imię i nazwisko lub nazwę posiadacza odpadów. W przypadku odbierania odpadów komunalnych posiadaczem obowiązany do wypełnienia karty ewidencji odpadu jest przedsiębiorca, który uzyskał zezwolenie na prowadzenie działalności w zakresie odbierania odpadów od właścicieli nieruchomości, o którym mowa w ustawie z dnia 13 września 1996 r. o utrzymaniu czystości i porządku w gminach (Dz. U. z 2005 r. Nr 236, poz. 2008, z późn. zm.), lub gminna jednostka organizacyjna, o której mowa w tej ustawie.
- 5) Podać adres zamieszkania lub siedziby posiadacza odpadów.
- 6) Podać adres miejsca prowadzenia działalności. W przypadku posiadania decyzji na prowadzenie działalności na terenie całego kraju lub na określonym obszarze należy wskazać adres siedziby lub miejsca zamieszkania posiadacza odpadów. W przypadku przedsiębiorcy, który uzyskał zezwolenie na odbieranie odpadów komunalnych od właścicieli nieruchomości, o którym mowa w ustawie z dnia 13 września 1996 r. o utrzymaniu czystości i porządku w gminach, należy podać województwo i gminę.
- 7) Zaznaczyć symbolem X właściwy kwadrat: W - wytwarzanie odpadów, Zb - zbieranie odpadów, Od - odzysk, Un - unieszkodliwianie odpadów, Ok - odbieranie odpadów komunalnych.
- 8) Podać masę odpadów z dokładnością co najmniej do pierwszego miejsca po przecinku dla odpadów innych niż niebezpieczne; co najmniej do trzeciego miejsca po przecinku dla odpadów niebezpiecznych.
- 9) Nie dotyczy odpadów komunalnych.
- 10) Odpady komunalne w rozumieniu definicji zawartej w ustawie z dnia 27 kwietnia 2001 r. o odpadach.
- 11) Wypełnia przedsiębiorca, który uzyskał zezwolenie na prowadzenie działalności w zakresie odbierania odpadów od właścicieli nieruchomości, o którym mowa w ustawie z dnia 13 września 1996 r. o utrzymaniu czystości i porządku w gminach, lub gminna jednostka organizacyjna, o której mowa w tej ustawie.
- 12) Podać nr karty przekazania, na podstawie której odpad został przyjęty. W przypadku przywozu odpadów na terytorium kraju należy wpisać "Przywóz do RP". W przypadku przyjmowania odpadów z innego miejsca prowadzenia działalności danego posiadacza odpadów należy wskazać to miejsce, podając województwo, nazwę miejscowości, ulicę, nr domu i lokalu. W przypadku przyjmowania odpadów od posiadacza zwolnionego z obowiązku prowadzenia ewidencji odpadów rubryka pozostaje niewypełniona.
- 13) Podać masę odpadów zagospodarowanych we własnym zakresie.
- 14) Symbole R określają procesy odzysku zgodnie z załącznikiem nr 5 do ustawy z dnia 27 kwietnia 2001 r. o odpadach.
- 15) Symbole D określają procesy unieszkodliwiania odpadów zgodnie z załącznikiem nr 6 do ustawy z dnia 27 kwietnia 2001 r. o odpadach.
- 16) Podać nr karty przekazania odpadu, którą został przekazany innemu posiadaczowi odpadów. W przypadku wywozu odpadów poza terytorium kraju należy wpisać "Wywóz poza RP". W przypadku przekazania odpadów osobom fizycznym lub jednostkom organizacyjnym niebędącym przedsiębiorcami do wykorzystania na własne potrzeby zgodnie z przepisami wydanymi na podstawie art. 33 ust. 3 ustawy z dnia 27 kwietnia 2001 r. o odpadach należy wpisać "Przekazane os. fiz.". W przypadku przekazywania do innego miejsca prowadzenia działalności danego posiadacza odpadów należy wskazać to miejsce, podając województwo, nazwę miejscowości, ulicę, nr domu i lokalu.

Załącznik 6. Karta przekazania odpadu

KARTA PRZEKAZANIA ODPADU		Nr karty ¹⁾	Rok kalendarzowy
Posiadacz odpadów, który przekazuje odpad ^{2,3)}	Transportujący odpad ^{2,4)}	Posiadacz odpadów, który przejmuje odpad ²⁾	
Adres ⁵⁾	Adres ^{5,6)}	Adres ⁵⁾	
Nr REGON ⁶⁾	Nr REGON ^{6,7)}	Nr REGON ⁶⁾	
Miejsce przeznaczenia odpadów ⁸⁾			
Rodzaj procesu przetwarzania, któremu powinien zostać poddany odpad ⁹⁾			
Wnioskuję o wydanie dokumentu potwierdzającego odzysk lub recykling ¹⁰⁾		TAK <input type="checkbox"/>	NIE <input type="checkbox"/>
Kod odpadu ¹¹⁾	Rodzaj odpadu ¹¹⁾		
Data/miesiąc ^{12,13)}	Masa przekazanych odpadów [Mg] ¹⁴⁾	Numer rejestracyjny pojazdu, przyczepy lub naczepy ^{7,15)}	
Potwierdzam przekazanie odpadu	Potwierdzam wykonanie usługi transportu ^{4,6)}	Potwierdzam przejęcie odpadu	
data, pieczęć i podpis	data, pieczęć i podpis	data, pieczęć i podpis	

Objaśnienia:

- 1) Numer jest nadawany przez posiadacza odpadów, który przekazuje odpad.
- 2) Podać imię i nazwisko lub nazwę podmiotu.
- 3) W przypadku odpadów komunalnych do wypełnienia karty przekazania odpadu jest obowiązany przedsiębiorca, który uzyskał zezwolenie na prowadzenie działalności w zakresie odbierania odpadów od właścicieli nieruchomości, o którym mowa w ustawie z dnia 13 września 1996 r. o utrzymaniu czystości i porządku w gminach (Dz. U. z 2005 r. Nr 236, poz. 2008, z późn. zm.), lub gminna jednostka organizacyjna, o której mowa w tej ustawie.
- 4) Dotyczy przedsiębiorcy transportującego odpady, niebędącego posiadaczem odpadów, działającego na zlecenie innego posiadacza odpadów, który zlecił mu wykonanie usługi transportu odpadów.
- 5) Podać adres zamieszkania lub siedziby podmiotu.
- 6) O ile posiada.
- 7) W przypadku gdy odpad jest transportowany kolejno przez dwóch lub więcej prowadzących działalność w zakresie transportu odpadów, w oznaczonych rubrykach należy podać wymagane dane i podpisy wszystkich transportujących odpad z zachowaniem kolejności transportowania odpadu.
- 8) Podać adres miejsca odbioru odpadu, pod który należy dostarczyć odpad, wskazany przez posiadacza odpadu transportującemu odpady.
- 9) Dotyczy stacji demontażu w przypadku przekazywania odpadów powstałych w wyniku demontażu pojazdów wycofanych z eksploatacji. Podać symbol R lub D. Symbole R określają procesy odzysku zgodnie z załącznikiem nr 5 do ustawy z dnia 27 kwietnia 2001 r. o odpadach. Symbole D określają procesy unieszkodliwiania odpadów zgodnie z załącznikiem nr 6 do ustawy z dnia 27 kwietnia 2001 r. o odpadach.
- 10) Dotyczy dokumentów wystawianych przez prowadzących odzysk lub recykling na podstawie ustawy z dnia 11 maja 2001 r. o obowiązkach przedsiębiorców w zakresie gospodarowania niektórymi odpadami oraz o opłacie produktowej (Dz. U. z 2007 r. Nr 90, poz. 607, z późn. zm.).
- 11) Zgodnie z katalogiem odpadów stanowiącym załącznik do rozporządzenia Ministra Środowiska z dnia 27 września 2001 r. w sprawie katalogu odpadów (Dz. U. Nr 112, poz. 1206).
- 12) W przypadku odpadów niebezpiecznych podać datę przekazania odpadu.
- 13) Karta może być stosowana jako jednorazowa karta przekazania odpadu lub jako zbiorcza karta przekazania odpadu, obejmująca odpad danego rodzaju przekazywany łącznie w czasie jednego miesiąca kalendarzowego, za pośrednictwem tego samego transportującego odpady temu samemu posiadaczowi odpadów.
- 14) Podać masę odpadów z dokładnością co najmniej do pierwszego miejsca po przecinku dla odpadów innych niż niebezpieczne; co najmniej do trzeciego miejsca po przecinku dla odpadów niebezpiecznych.
- 15) Dotyczy odpadów niebezpiecznych.

Załącznik 7. Szczegółowe zestawienie wyników inwentaryzacji

Lp.	Miejscowość	Ulica	Nr	Nr działki ew.	Nr obrębu	Typ płyt	Stan płyt	Ilość [m²]
1	Adamów-Parcel	Działkowa	4	2/9	143804_2.0001	2	3	88
2	Adamów-Parcel	Działkowa	6	2/10	143804_2.0001	2	3	66
3	Adamów-Parcel	Działkowa	BN	2/13	143804_2.0001	2	3	86
4	Adamów-Parcel	Górna	5	15/36	143804_2.0001	2	3	139
5	Adamów-Parcel	Górna	5	15/36	143804_2.0001	2	3	216
6	Adamów-Parcel	Księżycowa	2	31/6	143804_2.0001	2	3	74
7	Adamów-Parcel	Księżycowa	4	31/5	143804_2.0001	2	3	100
8	Adamów-Parcel	Księżycowa	8	31/3	143804_2.0001	2	3	102
9	Adamów-Parcel	Księżycowa	10	31/2	143804_2.0001	2	3	83
10	Adamów-Parcel	Księżycowa	12	156/2	143804_2.0002	2	3	55
11	Adamów-Parcel	Księżycowa	18	153/2	143804_2.0002	2	3	78
12	Adamów-Parcel	Księżycowa	20	152/3	143804_2.0002	2	3	124
13	Adamów-Parcel	Łąkowa	14	33/21	143804_2.0001	2	3	16
14	Adamów-Parcel	Łęgowa	16	88/1	143804_2.0001	2	3	52
15	Adamów-Parcel	Łęgowa	16	88/1	143804_2.0001	2	3	105
16	Adamów-Parcel	Łęgowa	16	88/1	143804_2.0001	2	3	139
17	Adamów-Parcel	Łęgowa	16	88/1	143804_2.0001	2	3	160
18	Adamów-Parcel	Łęgowa	18	19/25	143804_2.0001	2	3	105
19	Adamów-Parcel	Niecała	16	33/13	143804_2.0001	2	3	129
20	Adamów-Parcel	Niecała	20	33/11	143804_2.0001	2	3	78
21	Adamów-Parcel	Ogarów Polskich	31	121	143804_2.0001	2	3	44
22	Adamów-Parcel	Ogarów Polskich	31	121	143804_2.0001	2	3	44
23	Adamów-Parcel	Ogarów Polskich	31	121	143804_2.0001	2	3	267
24	Adamów-Parcel	Ogarów Polskich	BN	106	143804_2.0001	2	3	64
25	Adamów-Parcel	Ogarów Polskich	BN	106	143804_2.0001	2	3	137
26	Adamów-Parcel	Olszowa	8	63	143804_2.0001	2	3	85
27	Adamów-Parcel	Parcela	5	34	143804_2.0001	2	3	29
28	Adamów-Parcel	Parcela	5	34	143804_2.0001	2	3	103
29	Adamów-Parcel	Parcela	5	34	143804_2.0001	2	3	148
30	Adamów-Parcel	Parcela	5	34	143804_2.0001	2	3	243
31	Adamów-Parcel	Parcela	42	33/2	143804_2.0001	2	3	175
32	Adamów-Parcel	Parcela	42	33/2	143804_2.0001	2	3	194
33	Adamów-Parcel	Parcela	BN	25/11	143804_2.0001	2	3	82
34	Adamów-Parcel	Parcela	BN	33/90	143804_2.0001	2	3	55
35	Adamów-Parcel	Parcela	BN	33/90	143804_2.0001	2	3	68
36	Adamów-Parcel	Parcela	BN	33/90	143804_2.0001	1	3	119
37	Adamów-Parcel	Podgórna	8	37/2	143804_2.0001	2	3	58
38	Adamów-Parcel	Podgórna	8	37/2	143804_2.0001	2	3	82
39	Adamów-Parcel	Podgórna	BN	37/5	143804_2.0001	2	3	74
40	Adamów-Parcel	Podleśna	BN	2/4	143804_2.0001	2	3	44
41	Adamów-Parcel	Promienna	28	40/1	143804_2.0001	2	3	26
42	Adamów-Parcel	Promienna	28	40/1	143804_2.0001	2	3	70
43	Adamów-Parcel	Promienna	28	40/1	143804_2.0001	2	3	133
44	Adamów-Parcel	Promienna	28	40/1	143804_2.0001	2	3	190
45	Adamów-Parcel	Promienna	28	40/1	143804_2.0001	2	3	317
46	Adamów-Parcel	Prosta	5	31/20	143804_2.0001	2	3	81
47	Adamów-Parcel	Prosta	7	31/19	143804_2.0001	2	3	82
48	Adamów-Parcel	Prosta	9	30/20	143804_2.0001	2	3	44
49	Adamów-Parcel	Prosta	10	31/13	143804_2.0001	2	3	98

Lp.	Miejscowość	Ulica	Nr	Nr działki ew.	Nr obrębu	Typ płyt	Stan płyt	Ilość [m ²]
50	Adamów-Parcel	Prosta	28	30/5	143804_2.0001	2	3	96
51	Adamów-Parcel	Różana	21	69/5	143804_2.0001	2	3	21
52	Adamów-Parcel	Różana	21	69/5	143804_2.0001	2	3	320
53	Adamów-Parcel	Różana	23	69/6	143804_2.0001	2	3	10
54	Adamów-Parcel	Truskawkowa	1	2/2	143804_2.0001	2	3	147
55	Adamów-Parcel	Truskawkowa	3	2/34	143804_2.0001	2	3	57
56	Adamów-Parcel	Truskawkowa	3	2/34	143804_2.0001	2	3	130
57	Adamów-Parcel	Truskawkowa	3	2/34	143804_2.0001	2	3	140
58	Adamów-Parcel	Truskawkowa	3	2/34	143804_2.0001	2	3	154
59	Adamów-Parcel	Truskawkowa	17	16/7	143804_2.0001	2	3	65
60	Adamów-Parcel	Truskawkowa	17	16/7	143804_2.0001	2	3	123
61	Adamów-Parcel	Truskawkowa	32	81	143804_2.0001	2	3	48
62	Adamów-Parcel	Truskawkowa	32	81	143804_2.0001	2	3	120
63	Adamów-Parcel	Truskawkowa	32	82	143804_2.0001	2	3	55
64	Adamów-Parcel	Truskawkowa	32	82	143804_2.0001	2	3	71
65	Adamów-Parcel		1 a	71/12	143804_2.0001	2	3	144
66	Adamów-Wieś	Bażancia	BN	173/15	143804_2.0002	2	3	113
67	Adamów-Wieś	Bażancia	BN	173/16	143804_2.0002	2	3	64
68	Adamów-Wieś	Brzozokalska	5	191/15	143804_2.0002	2	3	72
69	Adamów-Wieś	Brzozokalska	9	190/3	143804_2.0002	2	3	40
70	Adamów-Wieś	Brzozokalska	10	64/4	143804_2.0002	2	3	15
71	Adamów-Wieś	Brzozokalska	10	65/1	143804_2.0002	2	3	117
72	Adamów-Wieś	Brzozokalska	18	55/9	143804_2.0002	2	3	80
73	Adamów-Wieś	Brzozokalska	18	55/9	143804_2.0002	2	3	158
74	Adamów-Wieś	Brzozokalska	18	55/9	143804_2.0002	2	3	199
75	Adamów-Wieś	Brzozokalska	20	54/23	143804_2.0002	2	3	106
76	Adamów-Wieś	Brzozokalska	22	50/8	143804_2.0002	2	3	134
77	Adamów-Wieś	Brzozokalska	25	162/66	143804_2.0002	2	3	5
78	Adamów-Wieś	Brzozokalska	25	162/66	143804_2.0002	2	3	82
79	Adamów-Wieś	Brzozokalska	26	46	143804_2.0002	2	3	16
80	Adamów-Wieś	Brzozokalska	26	46	143804_2.0002	2	3	41
81	Adamów-Wieś	Brzozokalska	26	46	143804_2.0002	2	3	76
82	Adamów-Wieś	Brzozokalska	26	46	143804_2.0002	2	3	137
83	Adamów-Wieś	Brzozokalska	26	46	143804_2.0002	2	3	229
84	Adamów-Wieś	Brzozokalska	30	41	143804_2.0002	2	3	78
85	Adamów-Wieś	Brzozokalska	30	43	143804_2.0002	2	3	76
86	Adamów-Wieś	Brzozokalska	30	43	143804_2.0002	2	3	139
87	Adamów-Wieś	Brzozokalska	32	39	143804_2.0002	2	3	30
88	Adamów-Wieś	Brzozokalska	32	39	143804_2.0002	2	3	209
89	Adamów-Wieś	Brzozokalska	33	119/2	143804_2.0002	2	3	93
90	Adamów-Wieś	Brzozokalska	34	35/3	143804_2.0002	2	3	27
91	Adamów-Wieś	Brzozokalska	38	31/4	143804_2.0002	2	3	44
92	Adamów-Wieś	Brzozokalska	40	30/2	143804_2.0002	2	3	99
93	Adamów-Wieś	Brzozokalska	40	30/2	143804_2.0002	2	3	143
94	Adamów-Wieś	Brzozokalska	40	30/2	143804_2.0002	2	3	168
95	Adamów-Wieś	Brzozokalska	41	116/4	143804_2.0002	2	3	32
96	Adamów-Wieś	Brzozokalska	41	116/4	143804_2.0002	2	3	168
97	Adamów-Wieś	Brzozokalska	42	29	143804_2.0002	2	3	283
98	Adamów-Wieś	Brzozokalska	45	112/5	143804_2.0002	2	3	21
99	Adamów-Wieś	Brzozokalska	46	23	143804_2.0002	2	3	205
100	Adamów-Wieś	Brzozokalska	46	24	143804_2.0002	2	3	93

Lp.	Miejscowość	Ulica	Nr	Nr działki ew.	Nr obrębu	Typ płyt	Stan płyt	Ilość [m ²]
101	Adamów-Wieś	Brzozokalska	47	111/1	143804_2.0002	2	3	150
102	Adamów-Wieś	Brzozokalska	50	21	143804_2.0002	2	3	190
103	Adamów-Wieś	Brzozokalska	50	21	143804_2.0002	2	3	296
104	Adamów-Wieś	Brzozokalska	51	108	143804_2.0002	2	3	123
105	Adamów-Wieś	Brzozokalska	51	108	143804_2.0002	2	3	126
106	Adamów-Wieś	Brzozokalska	51	108	143804_2.0002	2	3	171
107	Adamów-Wieś	Brzozokalska	51	108	143804_2.0002	2	3	281
108	Adamów-Wieś	Brzozokalska	55	82/1	143804_2.0002	2	3	20
109	Adamów-Wieś	Brzozokalska	55	82/1	143804_2.0002	2	3	85
110	Adamów-Wieś	Brzozokalska	55	82/1	143804_2.0002	2	3	148
111	Adamów-Wieś	Brzozokalska	10 b	63/5	143804_2.0002	2	3	69
112	Adamów-Wieś	Brzozokalska	BN	47/1	143804_2.0002	2	3	82
113	Adamów-Wieś	Brzozowa	BN	208/3	143804_2.0002	2	3	79
114	Adamów-Wieś	Czerwonej Poziomki	1	136/28	143804_2.0002	2	3	113
115	Adamów-Wieś	Czerwonej Poziomki	6	136/4	143804_2.0002	2	3	85
116	Adamów-Wieś	Dębowa	3	257	143804_2.0002	2	3	100
117	Adamów-Wieś	Dębowa	7	205/1	143804_2.0002	2	3	137
118	Adamów-Wieś	Folwarczna	16	278/5	143804_2.0002	2	3	20
119	Adamów-Wieś	Folwarczna	16	278/5	143804_2.0002	2	3	132
120	Adamów-Wieś	Gwiaździsta	7	151/5	143804_2.0002	2	3	88
121	Adamów-Wieś	Jagodowa	13	175/18	143804_2.0002	2	3	12
122	Adamów-Wieś	Jagodowa	13	175/18	143804_2.0002	2	3	144
123	Adamów-Wieś	Jeżyny	BN	221/4	143804_2.0002	2	3	144
124	Adamów-Wieś	Jeżyny	BN	221/8	143804_2.0002	2	3	141
125	Adamów-Wieś	Jeżyny	BN	221/9	143804_2.0002	2	3	170
126	Adamów-Wieś	Krótką	BN	198/3	143804_2.0002	2	3	89
127	Adamów-Wieś	Kukułki	6	133/5	143804_2.0002	2	3	120
128	Adamów-Wieś	Kukułki	8	130/5	143804_2.0002	2	3	130
129	Adamów-Wieś	Kukułki	11	126/7	143804_2.0002	2	3	78
130	Adamów-Wieś	Kukułki	12	126/4	143804_2.0002	2	3	102
131	Adamów-Wieś	Kukułki	15	125/7	143804_2.0002	2	3	123
132	Adamów-Wieś	Leśna	BN	206/12	143804_2.0002	2	3	148
133	Adamów-Wieś	Lisia	2	115/10	143804_2.0002	2	3	61
134	Adamów-Wieś	Lisia	5	113/8	143804_2.0002	2	3	98
135	Adamów-Wieś	Lisia	15	113/2	143804_2.0002	2	3	119
136	Adamów-Wieś	Lisia	18	116/2	143804_2.0002	2	3	103
137	Adamów-Wieś	Łąkowa	2	226/6	143804_2.0002	2	3	9
138	Adamów-Wieś	Łąkowa	4	226/4	143804_2.0002	2	3	66
139	Adamów-Wieś	Łąkowa	6	226/3	143804_2.0002	2	3	83
140	Adamów-Wieś	Malinowa	2	217/33	143804_2.0002	2	3	117
141	Adamów-Wieś	Nad Dolinką	2	224/3	143804_2.0002	2	3	57
142	Adamów-Wieś	Nowiny	28	225/1	143804_2.0002	2	3	37
143	Adamów-Wieś	Nowiny	28	225/1	143804_2.0002	2	3	70
144	Adamów-Wieś	Nowiny	31	222/5	143804_2.0002	2	3	136
145	Adamów-Wieś	Nowiny	46	217/29	143804_2.0002	2	3	85
146	Adamów-Wieś	Nowiny	51	216/3	143804_2.0002	2	3	170
147	Adamów-Wieś	Osiedlowa	2	162/5	143804_2.0002	2	3	48
148	Adamów-Wieś	Osiedlowa	BN	162/14	143804_2.0002	2	3	51
149	Adamów-Wieś	Pod Lasem	BN	198/22	143804_2.0002	2	3	76
150	Adamów-Wieś	Pod Lasem	BN	202/3	143804_2.0002	2	3	75
151	Adamów-Wieś	Polna	BN	198/6	143804_2.0002	2	3	103

Lp.	Miejscowość	Ulica	Nr	Nr działki ew.	Nr obrębu	Typ płyt	Stan płyt	Ilość [m ²]
152	Adamów-Wieś	Poprzeczna	BN	162/18	143804_2.0002	2	3	65
153	Adamów-Wieś	Sarnia	BN	144/18	143804_2.0002	2	3	70
154	Adamów-Wieś	Sarnia	BN	144/5	143804_2.0002	2	3	88
155	Adamów-Wieś	Słoneczniki	16	257/3	143804_2.0002	2	3	72
156	Adamów-Wieś	Słoneczniki	17	257/7	143804_2.0002	2	3	47
157	Adamów-Wieś	Słoneczniki	26	165/31	143804_2.0002	2	3	72
158	Adamów-Wieś	Słoneczniki	30	165/27	143804_2.0002	2	3	47
159	Adamów-Wieś	Słoneczniki	31	165/15	143804_2.0002	2	3	55
160	Adamów-Wieś	Sosnowa	2	195/2	143804_2.0002	1	3	188
161	Adamów-Wieś	Zajęcza	2	135/3	143804_2.0002	2	3	11
162	Adamów-Wieś	Zajęcza	4	135/2	143804_2.0002	2	3	144
163	Adamów-Wieś	Zajęcza	6	132/2	143804_2.0002	2	3	100
164	Adamów-Wieś	Zaulek	5	223/5	143804_2.0002	2	3	28
165	Adamów-Wieś	Zaulek	5	223/5	143804_2.0002	2	3	47
166	Adamów-Wieś	Zaulek	BN	223/9	143804_2.0002	2	3	58
167	Adamów-Wieś		BN	160/22	143804_2.0002	2	3	81
168	Benenard	Sosnowe Wzgórze	20	23/5	143804_2.0003	2	3	25
169	Benenard	Sosnowe Wzgórze	20	23/5	143804_2.0003	2	3	130
170	Benenard	Sosnowe Wzgórze	20	23/5	143804_2.0003	2	3	181
171	Benenard		1	112/2	143804_2.0003	2	3	30
172	Benenard		1	112/2	143804_2.0003	2	3	41
173	Benenard		3	153/23	143804_2.0003	2	3	51
174	Benenard		3	153/23	143804_2.0003	2	3	228
175	Benenard		6	132/4	143804_2.0003	2	3	242
176	Benenard		7	102	143804_2.0003	2	3	165
177	Benenard		8	141/1	143804_2.0003	2	3	180
178	Benenard		8	141/1	143804_2.0003	2	3	298
179	Benenard		10	144/2	143804_2.0003	2	3	75
180	Benenard		11	145	143804_2.0003	2	3	150
181	Benenard		13	88	143804_2.0003	2	3	49
182	Benenard		13	88	143804_2.0003	2	3	204
183	Benenard		13	88	143804_2.0003	2	3	348
184	Benenard		14	76	143804_2.0003	1	3	44
185	Benenard		14	76	143804_2.0003	2	3	66
186	Benenard		14	76	143804_2.0003	2	3	115
187	Benenard		15	78	143804_2.0003	2	3	59
188	Benenard		15	78	143804_2.0003	2	3	116
189	Benenard		15	78	143804_2.0003	2	3	205
190	Benenard		16	80	143804_2.0003	2	3	99
191	Benenard		16	80	143804_2.0003	2	3	105
192	Benenard		16	80	143804_2.0003	1	3	195
193	Benenard		17	62	143804_2.0003	2	3	28
194	Benenard		17	62	143804_2.0003	2	3	46
195	Benenard		17	62	143804_2.0003	2	3	209
196	Benenard		18	43/16	143804_2.0003	2	3	156
197	Benenard		19	41	143804_2.0003	2	3	132
198	Benenard		20	34/4	143804_2.0003	2	3	93
199	Benenard		24	3/3	143804_2.0003	2	3	106
200	Benenard		25	89	143804_2.0003	2	3	7
201	Benenard		25	89	143804_2.0003	2	3	52
202	Benenard		25	89	143804_2.0003	2	3	99

Lp.	Miejscowość	Ulica	Nr	Nr działki ew.	Nr obrębu	Typ płyt	Stan płyt	Ilość [m ²]
203	Benenard		25	89	143804_2.0003	2	3	123
204	Benenard		25	89	143804_2.0003	2	3	133
205	Benenard		25	89	143804_2.0003	2	3	225
206	Benenard		26	53	143804_2.0003	2	3	150
207	Benenard		26	53	143804_2.0003	2	3	194
208	Benenard		27	93/2	143804_2.0003	2	3	31
209	Benenard		27	93/2	143804_2.0003	2	3	141
210	Benenard		28	94/6	143804_2.0003	1	3	238
211	Benenard		29	104/2	143804_2.0003	2	3	15
212	Benenard		29	104/2	143804_2.0003	2	3	20
213	Benenard		29	104/2	143804_2.0003	2	3	44
214	Benenard		BN	103	143804_2.0003	1	3	160
215	Benenard		BN	92/1	143804_2.0003	2	3	49
216	Budy Józefowskie		1	164/2	143804_2.0004	2	3	191
217	Budy Józefowskie		1	164/2	143804_2.0004	2	3	216
218	Budy Józefowskie		2	162	143804_2.0004	2	3	11
219	Budy Józefowskie		2	162	143804_2.0004	2	3	20
220	Budy Józefowskie		2	162	143804_2.0004	2	3	102
221	Budy Józefowskie		2	162	143804_2.0004	2	3	132
222	Budy Józefowskie		2	162	143804_2.0004	2	3	144
223	Budy Józefowskie		4	161	143804_2.0004	2	3	192
224	Budy Józefowskie		5	160	143804_2.0004	2	3	167
225	Budy Józefowskie		6	73/3	143804_2.0004	2	3	140
226	Budy Józefowskie		8	70/2	143804_2.0004	2	3	32
227	Budy Józefowskie		8	70/2	143804_2.0004	2	3	119
228	Budy Józefowskie		9	156/2	143804_2.0004	2	3	136
229	Budy Józefowskie		12	154	143804_2.0004	2	3	246
230	Budy Józefowskie		13	152	143804_2.0004	2	3	144
231	Budy Józefowskie		14	65	143804_2.0004	2	3	124
232	Budy Józefowskie		15	151	143804_2.0004	2	3	164
233	Budy Józefowskie		15	151	143804_2.0004	2	3	185
234	Budy Józefowskie		22	145	143804_2.0004	2	3	16
235	Budy Józefowskie		22	145	143804_2.0004	2	3	19
236	Budy Józefowskie		22	145	143804_2.0004	2	3	119
237	Budy Józefowskie		24	142	143804_2.0004	2	3	23
238	Budy Józefowskie		27	47	143804_2.0004	2	3	34
239	Budy Józefowskie		27	47	143804_2.0004	2	3	61
240	Budy Józefowskie		27	47	143804_2.0004	2	3	440
241	Budy Józefowskie		29	135/1	143804_2.0004	2	3	74
242	Budy Józefowskie		30	133	143804_2.0004	2	3	21
243	Budy Józefowskie		30	133	143804_2.0004	2	3	116
244	Budy Józefowskie		34	124/1	143804_2.0004	2	3	78
245	Budy Józefowskie		37	119	143804_2.0004	2	3	43
246	Budy Józefowskie		37	119	143804_2.0004	2	3	112
247	Budy Józefowskie		37	119	143804_2.0004	2	3	161
248	Budy Józefowskie		37	119	143804_2.0004	2	3	164
249	Budy Józefowskie		38	118	143804_2.0004	2	3	11
250	Budy Józefowskie		38	118	143804_2.0004	2	3	14
251	Budy Józefowskie		38	118	143804_2.0004	2	3	45
252	Budy Józefowskie		38	118	143804_2.0004	2	3	78
253	Budy Józefowskie		38	118	143804_2.0004	2	3	86

Lp.	Miejscowość	Ulica	Nr	Nr działki ew.	Nr obrębu	Typ płyt	Stan płyt	Ilość [m ²]
254	Budy Józefowskie		40	114/2	143804_2.0004	2	3	112
255	Budy Józefowskie		41	113	143804_2.0004	2	3	11
256	Budy Józefowskie		41	113	143804_2.0004	2	3	57
257	Budy Józefowskie		41	113	143804_2.0004	2	3	99
258	Budy Józefowskie		42	111	143804_2.0004	2	3	37
259	Budy Józefowskie		42	111	143804_2.0004	2	3	89
260	Budy Józefowskie		43	107/1	143804_2.0004	2	3	232
261	Budy Józefowskie		44	104	143804_2.0004	2	3	69
262	Budy Józefowskie		46	103	143804_2.0004	2	3	132
263	Budy Józefowskie		47	102	143804_2.0004	2	3	105
264	Budy Józefowskie		47	102	143804_2.0004	2	3	109
265	Budy Józefowskie		50	97	143804_2.0004	2	3	70
266	Budy Józefowskie		50	97	143804_2.0004	2	3	100
267	Budy Józefowskie		51	94/1	143804_2.0004	2	3	106
268	Budy Józefowskie		51	94/1	143804_2.0004	2	3	180
269	Budy Józefowskie		56	294	143804_2.0004	2	3	226
270	Budy Józefowskie		1 a	79/2	143804_2.0004	2	3	108
271	Budy Józefowskie		1 a	79/2	143804_2.0004	2	3	221
272	Budy Józefowskie		1 d	164/1	143804_2.0004	2	3	72
273	Budy Józefowskie		49a	22	143804_2.0004	2	3	8
274	Budy Józefowskie		49a	22	143804_2.0004	2	3	139
275	Budy Mszczonowskie	Dębowa	10	223/2	143804_2.0005	2	3	14
276	Budy Mszczonowskie	Dębowa	10	223/2	143804_2.0005	2	3	31
277	Budy Mszczonowskie	Limonki	6	119	143804_2.0005	2	3	86
278	Budy Mszczonowskie	Mszczonowska	1	50/1	143804_2.0005	2	3	12
279	Budy Mszczonowskie	Mszczonowska	1	50/1	143804_2.0005	2	3	24
280	Budy Mszczonowskie	Mszczonowska	1	50/1	143804_2.0005	2	3	91
281	Budy Mszczonowskie	Mszczonowska	1	50/1	143804_2.0005	2	3	95
282	Budy Mszczonowskie	Mszczonowska	2	116	143804_2.0005	2	3	103
283	Budy Mszczonowskie	Mszczonowska	2	116	143804_2.0005	2	3	105
284	Budy Mszczonowskie	Mszczonowska	2	116	143804_2.0005	2	3	228
285	Budy Mszczonowskie	Mszczonowska	11	96/21	143804_2.0005	2	3	13
286	Budy Mszczonowskie	Mszczonowska	11	96/21	143804_2.0005	2	3	43
287	Budy Mszczonowskie	Mszczonowska	11	96/21	143804_2.0005	2	3	124
288	Budy Mszczonowskie	Mszczonowska	11	96/21	143804_2.0005	2	3	223
289	Budy Mszczonowskie	Mszczonowska	15	89	143804_2.0005	2	3	8
290	Budy Mszczonowskie	Mszczonowska	16	83/1	143804_2.0005	2	3	34
291	Budy Mszczonowskie	Mszczonowska	16	83/1	143804_2.0005	2	3	92
292	Budy Mszczonowskie	Mszczonowska	17	9	143804_2.0005	2	3	62
293	Budy Mszczonowskie	Mszczonowska	17	9	143804_2.0005	2	3	76
294	Budy Mszczonowskie	Mszczonowska	17	9	143804_2.0005	2	3	99
295	Budy Mszczonowskie	Mszczonowska	17	9	143804_2.0005	2	3	328
296	Budy Mszczonowskie	Mszczonowska	18	64	143804_2.0005	2	3	72
297	Budy Mszczonowskie	Mszczonowska	18	64	143804_2.0005	2	3	201
298	Budy Mszczonowskie	Orchidei	19	60/39	143804_2.0005	2	3	338
299	Budy Mszczonowskie	Żwirowa	24	221	143804_2.0005	2	3	7
300	Budy Mszczonowskie	Żwirowa	24	221	143804_2.0005	2	3	10
301	Budy Mszczonowskie	Żwirowa	24	221	143804_2.0005	2	3	52
302	Budy Mszczonowskie	Żwirowa	24	221	143804_2.0005	2	3	175
303	Budy Mszczonowskie	Żwirowa	24	221	143804_2.0005	2	3	317
304	Budy Mszczonowskie	Żwirowa	25	224/2	143804_2.0005	2	3	132

Lp.	Miejscowość	Ulica	Nr	Nr działki ew.	Nr obrębu	Typ płyt	Stan płyt	Ilość [m ²]
305	Budy Mszczonowskie	Żwirowa	27	227/3	143804_2.0005	2	3	133
306	Budy Mszczonowskie	Żwirowa	29	244	143804_2.0005	2	3	27
307	Budy Mszczonowskie	Żwirowa	29	244	143804_2.0005	2	3	150
308	Budy Mszczonowskie	Żwirowa	31	180/1	143804_2.0005	2	3	66
309	Budy Mszczonowskie	Żwirowa	32	184	143804_2.0005	2	3	40
310	Budy Mszczonowskie	Żwirowa	32	184	143804_2.0005	2	3	53
311	Budy Mszczonowskie	Żwirowa	32	184	143804_2.0005	2	3	209
312	Budy Mszczonowskie		33	250	143804_2.0005	2	3	7
313	Budy Mszczonowskie		33	250	143804_2.0005	2	3	102
314	Chroboty	Wrzosowa	19	8	143804_2.0006	2	3	28
315	Chroboty	Wrzosowa	19	8	143804_2.0006	2	3	32
316	Chroboty	Wrzosowa	19	8	143804_2.0006	2	3	59
317	Chroboty	Wrzosowa	19	8	143804_2.0006	2	3	66
318	Chroboty	Wrzosowa	19	8	143804_2.0006	2	3	74
319	Chroboty	Wrzosowa	19	8	143804_2.0006	2	3	197
320	Chroboty	Wrzosowa	25	11/2	143804_2.0006	2	3	93
321	Chroboty	Wrzosowa	25	11/2	143804_2.0006	1	3	165
322	Chroboty	Wrzosowa	25	11/2	143804_2.0006	2	3	219
323	Chroboty	Wrzosowa	33	18	143804_2.0006	2	3	59
324	Chroboty	Wrzosowa	33	18	143804_2.0006	2	3	112
325	Chroboty	Wrzosowa	35	29/1	143804_2.0006	2	3	24
326	Chroboty	Wrzosowa	35	29/1	143804_2.0006	2	3	55
327	Chroboty	Wrzosowa	35	29/1	143804_2.0006	2	3	221
328	Chroboty	Wrzosowa	35	29/1	143804_2.0006	2	3	249
329	Chroboty	Wrzosowa	54	49	143804_2.0006	2	3	160
330	Chroboty	Wrzosowa	54	49	143804_2.0006	2	3	209
331	Chroboty	Wrzosowa	55	50	143804_2.0006	2	3	49
332	Chroboty	Wrzosowa	55	50	143804_2.0006	2	3	187
333	Chroboty	Wrzosowa	55	51	143804_2.0006	2	3	15
334	Chroboty	Wrzosowa	58	56	143804_2.0006	2	3	83
335	Chroboty	Zajęczka	5	1/3	143804_2.0006	2	3	1
336	Chroboty		1	201/3	143804_2.0006	2	3	27
337	Chroboty		1	201/3	143804_2.0006	2	3	40
338	Chroboty		1	201/3	143804_2.0006	2	3	50
339	Chroboty		1	201/3	143804_2.0006	2	3	83
340	Chroboty		1	201/3	143804_2.0006	2	3	115
341	Chroboty		1	201/3	143804_2.0006	2	3	134
342	Chroboty		1	201/3	143804_2.0006	2	3	168
343	Chroboty		2	200/2	143804_2.0006	2	3	76
344	Chroboty		2	200/2	143804_2.0006	2	3	119
345	Chroboty		2	200/2	143804_2.0006	2	3	147
346	Chroboty		2	200/2	143804_2.0006	2	3	199
347	Chroboty		3	199/5	143804_2.0006	2	3	91
348	Chroboty		3	199/5	143804_2.0006	2	3	98
349	Chroboty		3	199/5	143804_2.0006	2	3	106
350	Chroboty		6	195/2	143804_2.0006	2	3	30
351	Chroboty		6	195/2	143804_2.0006	2	3	45
352	Chroboty		6	195/2	143804_2.0006	1	3	95
353	Chroboty		6	195/2	143804_2.0006	2	3	158
354	Chroboty		6	195/2	143804_2.0006	2	3	198
355	Chroboty		7	193/2	143804_2.0006	2	3	22

Lp.	Miejscowość	Ulica	Nr	Nr działki ew.	Nr obrębu	Typ płyt	Stan płyt	Ilość [m ²]
356	Chroboty		7	193/2	143804_2.0006	2	3	95
357	Chroboty		8	192	143804_2.0006	2	3	103
358	Chroboty		10	188	143804_2.0006	2	3	12
359	Chroboty		10	188	143804_2.0006	2	3	25
360	Chroboty		10	188	143804_2.0006	2	3	30
361	Chroboty		10	188	143804_2.0006	2	3	91
362	Chroboty		10	188	143804_2.0006	2	3	103
363	Chroboty		11	182	143804_2.0006	2	3	39
364	Chroboty		11	182	143804_2.0006	2	3	98
365	Chroboty		11	181/1	143804_2.0006	2	3	47
366	Chroboty		11	181/1	143804_2.0006	2	3	95
367	Chroboty		11	181/1	143804_2.0006	2	3	132
368	Chroboty		12	243/2	143804_2.0006	2	3	146
369	Chroboty		14	133	143804_2.0006	2	3	57
370	Chroboty		16	129	143804_2.0006	2	3	61
371	Chroboty		16	129	143804_2.0006	2	3	92
372	Chroboty		16	154	143804_2.0006	2	3	132
373	Chroboty		20	108	143804_2.0006	2	3	105
374	Chroboty		20	108	143804_2.0006	2	3	134
375	Chroboty		20	108	143804_2.0006	2	3	147
376	Chroboty		27	21	143804_2.0006	2	3	81
377	Chroboty		27	21	143804_2.0006	1	3	140
378	Chroboty		27	21	143804_2.0006	2	3	158
379	Chroboty		27	21	143804_2.0006	2	3	184
380	Chroboty		5 b	196/5	143804_2.0006	2	3	123
381	Chroboty		1 b	232	143804_2.0006	2	3	74
382	Chroboty		17 a	115	143804_2.0006	2	3	24
383	Chroboty		17 a	116	143804_2.0006	2	3	116
384	Chroboty		17a	116	143804_2.0006	2	3	168
385	Chroboty		5 b	196/5	143804_2.0006	2	3	223
386	Chroboty		6 a	194/4	143804_2.0006	2	3	79
387	Chroboty		BN	111	143804_2.0006	2	3	236
388	Chroboty		BN	112	143804_2.0006	2	3	172
389	Chroboty		BN	112	143804_2.0006	2	3	260
390	Kamionka	Alternatywy	3	247	143804_2.0007	2	3	76
391	Kamionka	Alternatywy	6	148/2	143804_2.0007	2	3	71
392	Kamionka	Alternatywy	6	148/2	143804_2.0007	2	3	506
393	Kamionka	Alternatywy	6	148/7	143804_2.0007	2	3	126
394	Kamionka	Alternatywy	BN	249/6	143804_2.0007	2	3	88
395	Kamionka	Alternatywy	BN	249/6	143804_2.0007	2	3	122
396	Kamionka	Główna	12	126	143804_2.0007	2	3	10
397	Kamionka	Główna	12	126	143804_2.0007	2	3	16
398	Kamionka	Główna	12	126	143804_2.0007	2	3	194
399	Kamionka	Główna	12	127/1	143804_2.0007	2	3	10
400	Kamionka	Główna	14	123	143804_2.0007	2	3	79
401	Kamionka	Główna	19	117	143804_2.0007	2	3	15
402	Kamionka	Główna	19	117	143804_2.0007	2	3	22
403	Kamionka	Główna	19	117	143804_2.0007	2	3	109
404	Kamionka	Główna	19	117	143804_2.0007	2	3	120
405	Kamionka	Główna	19	118/6	143804_2.0007	2	3	43
406	Kamionka	Główna	22	110/4	143804_2.0007	2	3	24

Lp.	Miejscowość	Ulica	Nr	Nr działki ew.	Nr obrębu	Typ płyt	Stan płyt	Ilość [m ²]
407	Kamionka	Główna	22	111/2	143804_2.0007	2	3	62
408	Kamionka	Główna	22	111/2	143804_2.0007	2	3	66
409	Kamionka	Główna	23	170/1	143804_2.0007	2	3	22
410	Kamionka	Główna	23	170/1	143804_2.0007	2	3	76
411	Kamionka	Główna	BN	171	143804_2.0007	2	3	33
412	Kamionka	Krzywa	1	244	143804_2.0007	2	3	146
413	Kamionka	Magnolii	5	24	143804_2.0029	2	3	40
414	Kamionka	Magnolii	5	24	143804_2.0029	2	3	120
415	Kamionka	Magnolii	5	24	143804_2.0029	2	3	151
416	Kamionka	Rzeczna	28	156/1	143804_2.0007	2	3	133
417	Kamionka	Rzeczna	29	157	143804_2.0007	2	3	82
418	Kamionka	Rzeczna	29	157	143804_2.0007	2	3	93
419	Kamionka	Śloneczna	21	15/69	143804_2.0029	2	3	126
420	Kamionka	Śloneczna	BN	15/45	143804_2.0029	2	3	546
421	Kamionka	Stawowa	7	147/3	143804_2.0007	2	3	208
422	Kamionka		2	1/5	143804_2.0029	2	3	156
423	Kamionka		2	1/5	143804_2.0029	2	3	174
424	Kamionka		5	11/2	143804_2.0029	2	3	170
425	Korytów	Główna	9	430/1	143804_2.0008	2	3	153
426	Korytów	Główna	15	415	143804_2.0008	1	3	192
427	Korytów	Główna	16	421	143804_2.0008	2	3	123
428	Korytów	Główna	22	418	143804_2.0008	2	3	168
429	Korytów	Główna	22	416/1	143804_2.0008	2	3	22
430	Korytów	Główna	22	416/1	143804_2.0008	2	3	32
431	Korytów	Główna	22	416/1	143804_2.0008	1	3	133
432	Korytów	Główna	36	401	143804_2.0008	2	3	51
433	Korytów	Główna	40	395	143804_2.0008	2	3	115
434	Korytów	Główna	51	362/2	143804_2.0008	2	3	29
435	Korytów	Główna	52	375/2	143804_2.0008	2	3	197
436	Korytów	Główna	54	370	143804_2.0008	2	3	110
437	Korytów	Główna	54	370	143804_2.0008	2	3	204
438	Korytów	Główna	56	367/1	143804_2.0008	2	3	386
439	Korytów	Główna	59	346	143804_2.0008	2	3	151
440	Korytów	Główna	60	363/1	143804_2.0008	2	3	9
441	Korytów	Główna	60	363/1	143804_2.0008	2	3	124
442	Korytów	Główna	62	360/1	143804_2.0008	2	3	22
443	Korytów	Główna	64	357/1	143804_2.0008	2	3	113
444	Korytów	Główna	64	357/1	143804_2.0008	2	3	154
445	Korytów	Główna	68	344/1	143804_2.0008	2	3	44
446	Korytów	Główna	70	341/1	143804_2.0008	2	3	277
447	Korytów	Główna	70	341/1	143804_2.0008	2	3	278
448	Korytów	Główna	72	338/1	143804_2.0008	1	3	153
449	Korytów	Główna	72	338/1	143804_2.0008	2	3	222
450	Korytów	Główna	74	334/1	143804_2.0008	2	3	75
451	Korytów	Główna	74	334/1	143804_2.0008	2	3	149
452	Korytów	Główna	74	334/1	143804_2.0008	2	3	264
453	Korytów	Główna	74	334/1	143804_2.0008	2	3	376
454	Korytów	Główna	76	327/1	143804_2.0008	2	3	48
455	Korytów	Główna	76	327/1	143804_2.0008	2	3	274
456	Korytów	Główna	78	323/1	143804_2.0008	2	3	100
457	Korytów	Główna	82	320/1	143804_2.0008	2	3	151

Lp.	Miejscowość	Ulica	Nr	Nr działki ew.	Nr obrębu	Typ płyt	Stan płyt	Ilość [m ²]
458	Korytów	Główna	83	286	143804_2.0008	2	3	120
459	Korytów	Główna	84	310/1	143804_2.0008	2	3	98
460	Korytów	Główna	84	310/1	143804_2.0008	2	3	185
461	Korytów	Główna	86	304/1	143804_2.0008	1	3	102
462	Korytów	Główna	86	304/1	143804_2.0008	2	3	107
463	Korytów	Główna	86	304/1	143804_2.0008	2	3	158
464	Korytów	Główna	88	301/1	143804_2.0008	2	3	53
465	Korytów	Główna	88	301/1	143804_2.0008	1	3	78
466	Korytów	Główna	88	301/1	143804_2.0008	2	3	124
467	Korytów	Główna	90	284/1	143804_2.0008	2	3	23
468	Korytów	Główna	90	284/1	143804_2.0008	2	3	50
469	Korytów	Główna	90	284/1	143804_2.0008	2	3	188
470	Korytów	Główna	92	279/1	143804_2.0008	2	3	79
471	Korytów	Główna	93	253	143804_2.0008	2	3	146
472	Korytów	Główna	94	274/1	143804_2.0008	2	3	46
473	Korytów	Główna	94	274/1	143804_2.0008	2	3	70
474	Korytów	Główna	94	274/1	143804_2.0008	2	3	103
475	Korytów	Główna	95	252	143804_2.0008	1	3	124
476	Korytów	Główna	98	263/1	143804_2.0008	2	3	199
477	Korytów	Główna	98	263/1	143804_2.0008	2	3	232
478	Korytów	Główna	100	255/1	143804_2.0008	2	3	175
479	Korytów	Główna	102	250/1	143804_2.0008	2	3	105
480	Korytów	Główna	102	250/1	143804_2.0008	2	3	148
481	Korytów	Główna	102	250/1	143804_2.0008	2	3	194
482	Korytów	Główna	104	243/1	143804_2.0008	2	3	46
483	Korytów	Główna	104	243/1	143804_2.0008	2	3	199
484	Korytów	Główna	104	243/1	143804_2.0008	2	3	214
485	Korytów	Główna	108	231/1	143804_2.0008	2	3	72
486	Korytów	Główna	108	231/1	143804_2.0008	2	3	141
487	Korytów	Główna	108	231/1	143804_2.0008	1	3	211
488	Korytów	Główna	110	227/1	143804_2.0008	2	3	60
489	Korytów	Główna	112	218/2	143804_2.0008	2	3	40
490	Korytów	Główna	112	218/2	143804_2.0008	2	3	69
491	Korytów	Główna	112	218/2	143804_2.0008	2	3	81
492	Korytów	Główna	112	218/2	143804_2.0008	2	3	116
493	Korytów	Główna	114	215/1	143804_2.0008	2	3	86
494	Korytów	Główna	114	215/1	143804_2.0008	2	3	91
495	Korytów	Główna	114	215/1	143804_2.0008	2	3	165
496	Korytów	Główna	116	202/1	143804_2.0008	2	3	114
497	Korytów	Główna	120	187/1	143804_2.0008	2	3	57
498	Korytów	Główna	120	187/1	143804_2.0008	2	3	67
499	Korytów	Główna	120	187/1	143804_2.0008	2	3	147
500	Korytów	Główna	120	187/1	143804_2.0008	2	3	192
501	Korytów	Główna	121	138	143804_2.0008	2	3	45
502	Korytów	Główna	121	138	143804_2.0008	2	3	127
503	Korytów	Główna	124	159/1	143804_2.0008	2	3	158
504	Korytów	Główna	124	159/1	143804_2.0008	2	3	170
505	Korytów	Główna	126	152/1	143804_2.0008	2	3	61
506	Korytów	Główna	130	134/1	143804_2.0008	2	3	113
507	Korytów	Główna	130	134/1	143804_2.0008	2	3	201
508	Korytów	Główna	138	104/3	143804_2.0008	2	3	100

Lp.	Miejscowość	Ulica	Nr	Nr działki ew.	Nr obrębu	Typ płyt	Stan płyt	Ilość [m ²]
509	Korytów	Główna	138	104/3	143804_2.0008	2	3	174
510	Korytów	Główna	140	96/1	143804_2.0008	2	3	119
511	Korytów	Główna	140	96/1	143804_2.0008	2	3	135
512	Korytów	Główna	143	74/2	143804_2.0008	1	3	136
513	Korytów	Główna	144	82/1	143804_2.0008	2	3	61
514	Korytów	Główna	144	82/1	143804_2.0008	2	3	102
515	Korytów	Główna	146	75/1	143804_2.0008	2	3	130
516	Korytów	Główna	148	72/1	143804_2.0008	2	3	317
517	Korytów	Główna	154	63/1	143804_2.0008	2	3	103
518	Korytów	Główna	157	47/1	143804_2.0008	2	3	165
519	Korytów	Główna	161	38	143804_2.0008	2	3	102
520	Korytów	Główna	162	40/8	143804_2.0008	2	3	146
521	Korytów	Główna	164	37/1	143804_2.0008	2	3	221
522	Korytów	Główna	166	32/1	143804_2.0008	2	3	192
523	Korytów	Główna	168	30/1	143804_2.0008	2	3	22
524	Korytów	Główna	168	30/1	143804_2.0008	2	3	55
525	Korytów	Główna	168	30/1	143804_2.0008	1	3	100
526	Korytów	Główna	168	30/1	143804_2.0008	2	3	127
527	Korytów	Główna	168	30/1	143804_2.0008	1	3	194
528	Korytów	Główna	170	24/1	143804_2.0008	2	3	140
529	Korytów	Główna	170	24/1	143804_2.0008	2	3	198
530	Korytów	Główna	172	21/1	143804_2.0008	2	3	19
531	Korytów	Główna	172	21/1	143804_2.0008	2	3	126
532	Korytów	Główna	173	6/2	143804_2.0008	2	3	187
533	Korytów	Główna	174	12/9	143804_2.0008	2	3	287
534	Korytów	Główna	176	12/4	143804_2.0008	2	3	31
535	Korytów	Główna	182	1/1	143804_2.0008	2	3	19
536	Korytów	Główna	182	1/1	143804_2.0008	2	3	134
537	Korytów	Główna	143 a	74/3	143804_2.0008	2	3	72
538	Korytów	Główna	BN	402	143804_2.0008	1	3	123
539	Korytów	Główna	BN	404	143804_2.0008	2	3	96
540	Korytów	Główna	BN	389/1	143804_2.0008	2	3	48
541	Korytów	Leśna	1	437/1	143804_2.0008	2	3	76
542	Korytów	Leśna	13	500/7	143804_2.0008	2	3	69
543	Korytów	Leśna	13	500/7	143804_2.0008	2	3	105
544	Korytów	Leśna	13	500/7	143804_2.0008	2	3	132
545	Korytów	Leśna	15	491/2	143804_2.0008	2	3	13
546	Korytów	Leśna	15	491/2	143804_2.0008	2	3	17
547	Korytów	Leśna	15	491/2	143804_2.0008	2	3	99
548	Korytów	Leśna	15	491/2	143804_2.0008	2	3	148
549	Korytów	Leśna	15	491/2	143804_2.0008	2	3	167
550	Korytów	Leśna	BN	607	143804_2.0008	2	3	610
551	Korytów	Polna	9	366/9	143804_2.0008	2	3	26
552	Korytów	Polna	9	366/9	143804_2.0008	2	3	69
553	Korytów	Polna	9	366/9	143804_2.0008	2	3	187
554	Korytów	Polna	9	366/9	143804_2.0008	2	3	239
555	Korytów A	Brzozowa	12	196/5	143804_2.0027	2	3	49
556	Korytów A	Brzozowa	12	196/5	143804_2.0027	2	3	68
557	Korytów A	Brzozowa	12	196/5	143804_2.0027	1	3	107
558	Korytów A	Dębowa	6	210/4	143804_2.0027	2	3	116
559	Korytów A	Dębowa	6	210/4	143804_2.0027	2	3	120

Lp.	Miejscowość	Ulica	Nr	Nr działki ew.	Nr obrębu	Typ płyt	Stan płyt	Ilość [m ²]
560	Korytów A	Dębowa	7	204/3	143804_2.0027	2	3	88
561	Korytów A	Dębowa	8	211/9	143804_2.0027	2	3	184
562	Korytów A	Dębowa	29	188/1	143804_2.0027	2	3	184
563	Korytów A	Dębowa	37	182/4	143804_2.0027	2	3	81
564	Korytów A	Dębowa	45	170/1	143804_2.0027	2	3	158
565	Korytów A	Dębowa	45	175/1	143804_2.0027	2	3	115
566	Korytów A	Dębowa	17 a	198/2	143804_2.0027	2	3	324
567	Korytów A	Dębowa	17 a	198/3	143804_2.0027	2	3	1681
568	Korytów A	Dębowa	17 a	199/4	143804_2.0027	2	3	815
569	Korytów A	Dębowa	21c	194/4	143804_2.0027	2	3	103
570	Korytów A	Dębowa	21c	194/4	143804_2.0027	2	3	109
571	Korytów A	Dębowa	37 a	182/3	143804_2.0027	2	3	98
572	Korytów A	Dębowa	37 a	182/3	143804_2.0027	2	3	188
573	Korytów A	Dębowa	47 a	169/1	143804_2.0027	2	3	163
574	Korytów A	Dębowa	BN	108/5	143804_2.0027	2	3	41
575	Korytów A	Dębowa	BN	108/5	143804_2.0027	2	3	74
576	Korytów A	Działkowa	8	88/2	143804_2.0027	2	3	171
577	Korytów A	Działkowa	12	90/5	143804_2.0027	2	3	113
578	Korytów A	Działkowa	18	40/27	143804_2.0027	2	3	38
579	Korytów A	Działkowa	22	39/12	143804_2.0027	2	3	63
580	Korytów A	Łąkowa	13	16/2	143804_2.0027	2	3	98
581	Korytów A	Łąkowa	13	16/2	143804_2.0027	2	3	106
582	Korytów A	Łąkowa	33	2/4	143804_2.0027	2	3	141
583	Korytów A	Łąkowa	5 a	20/1	143804_2.0027	2	3	43
584	Korytów A	Ogrodników	3	73/3	143804_2.0027	2	3	140
585	Korytów A	Ogrodników	6	25/1	143804_2.0027	2	3	94
586	Korytów A	Ogrodników	13	63/1	143804_2.0027	2	3	136
587	Korytów A	Ogrodników	18	233	143804_2.0027	1	3	137
588	Korytów A	Ogrodników	22	230	143804_2.0027	1	3	144
589	Korytów A	Ogrodników	27	45/1	143804_2.0027	2	3	25
590	Korytów A	Ogrodników	30	9/1	143804_2.0027	2	3	134
591	Korytów A	Ogrodników	50	1/6	143804_2.0027	2	3	103
592	Korytów A	Ogrodników	12 a	216	143804_2.0027	2	3	144
593	Korytów A	Ogrodników	12 a	216	143804_2.0027	2	3	163
594	Korytów A	Ogrodników	BN	5/1	143804_2.0027	2	3	20
595	Korytów A	Ogrodników	BN	5/1	143804_2.0027	2	3	134
596	Korytów A	Ogrodników	BN	5/2	143804_2.0027	2	3	105
597	Korytów A	Środkowa	1	79/4	143804_2.0027	2	3	29
598	Korytów A	Środkowa	3	78/2	143804_2.0027	2	3	86
599	Korytów A	Środkowa	3	78/2	143804_2.0027	2	3	181
600	Korytów A	Środkowa	3	78/2	143804_2.0027	2	3	197
601	Korytów A	Środkowa	8	96/2	143804_2.0027	2	3	229
602	Korytów A	Środkowa	9	238	143804_2.0027	2	3	107
603	Korytów A	Środkowa	10	96/4	143804_2.0027	2	3	72
604	Korytów A	Środkowa	10	96/4	143804_2.0027	1	3	102
605	Korytów A	Środkowa	14	95/9	143804_2.0027	2	3	96
606	Korytów A	Środkowa	15	26/4	143804_2.0027	2	3	150
607	Korytów A	Środkowa	15	26/4	143804_2.0027	2	3	158
608	Korytów A	Środkowa	22	33/1	143804_2.0027	2	3	23
609	Korytów A	Środkowa	22	33/1	143804_2.0027	2	3	54
610	Korytów A	Środkowa	22	33/1	143804_2.0027	1	3	76

Lp.	Miejscowość	Ulica	Nr	Nr działki ew.	Nr obrębu	Typ płyt	Stan płyt	Ilość [m ²]
611	Korytów A	Środkowa	22	33/1	143804_2.0027	1	3	132
612	Korytów A	Środkowa	26	30/2	143804_2.0027	1	3	197
613	Korytów A	Środkowa	26	30/2	143804_2.0027	2	3	720
614	Korytów A	Środkowa	1 a	79/2	143804_2.0027	2	3	199
615	Korytów A	Środkowa	5/7	77/1	143804_2.0027	2	3	85
616	Korytów A	Środkowa	5/7	77/1	143804_2.0027	2	3	215
617	Korytów A	Świerkowa	6	119/1	143804_2.0027	2	3	190
618	Korytów A	Świerkowa	6	120/7	143804_2.0027	2	3	123
619	Korytów A	Świerkowa	8	120/6	143804_2.0027	1	3	74
620	Korytów A	Świerkowa	10	121/1	143804_2.0027	2	3	88
621	Korytów A	Świerkowa	10	121/1	143804_2.0027	1	3	167
622	Korytów A	Świerkowa	10	122/6	143804_2.0027	2	3	35
623	Korytów A	Świerkowa	11	140/2	143804_2.0027	2	3	208
624	Korytów A	Świerkowa	14	123/1	143804_2.0027	2	3	175
625	Korytów A	Świerkowa	18	125/3	143804_2.0027	2	3	102
626	Korytów A	Świerkowa	27	132/3	143804_2.0027	2	3	192
627	Korytów A	Świerkowa	27	132/3	143804_2.0027	2	3	252
628	Korytów A	Świerkowa	27	133/3	143804_2.0027	2	3	40
629	Korytów A	Świerkowa	33	130/2	143804_2.0027	2	3	53
630	Krze Duże	Akacyjowa	7	96/1	143804_2.0009	2	3	22
631	Krze Duże	Akacyjowa	8	96/1	143804_2.0009	2	3	120
632	Krze Duże	Akacyjowa	8	96/1	143804_2.0009	2	3	130
633	Krze Duże	Leśna	21	74/1200	143804_2.0009	2	3	100
634	Krze Duże	Leśna	21	74/1200	143804_2.0009	2	3	143
635	Krze Duże		3	118	143804_2.0009	2	3	33
636	Krze Duże		4	120	143804_2.0009	2	3	53
637	Krze Duże		4	120	143804_2.0009	2	3	141
638	Krze Duże		4	120	143804_2.0009	2	3	154
639	Krze Duże		5	123	143804_2.0009	2	3	24
640	Krze Duże		5	123	143804_2.0009	2	3	34
641	Krze Duże		8	125/1	143804_2.0009	2	3	58
642	Krze Duże		8	125/1	143804_2.0009	2	3	232
643	Krze Duże		9	2/1	143804_2.0009	2	3	62
644	Krze Duże		9	2/1	143804_2.0009	2	3	146
645	Krze Duże		9	2/1	143804_2.0009	2	3	337
646	Krze Duże		11	3	143804_2.0009	2	3	20
647	Krze Duże		11	3	143804_2.0009	2	3	122
648	Krze Duże		12	4/2	143804_2.0009	2	3	18
649	Krze Duże		12	4/2	143804_2.0009	2	3	141
650	Krze Duże		12	4/2	143804_2.0009	2	3	228
651	Krze Duże		15	128	143804_2.0009	2	3	120
652	Krze Duże		15	127/1	143804_2.0009	2	3	102
653	Krze Duże		15	127/1	143804_2.0009	2	3	202
654	Krze Duże		16	9/2	143804_2.0009	2	3	86
655	Krze Duże		17	10/3	143804_2.0009	2	3	29
656	Krze Duże		17	10/3	143804_2.0009	2	3	96
657	Krze Duże		17	10/3	143804_2.0009	2	3	103
658	Krze Duże		20	13/15	143804_2.0009	2	3	34
659	Krze Duże		20	13/15	143804_2.0009	2	3	35
660	Krze Duże		20	13/15	143804_2.0009	2	3	126
661	Krze Duże		21	131/3	143804_2.0009	2	3	76

Lp.	Miejscowość	Ulica	Nr	Nr działki ew.	Nr obrębu	Typ płyt	Stan płyt	Ilość [m ²]
662	Krze Duże		23	15/2	143804_2.0009	2	3	42
663	Krze Duże		25	18	143804_2.0009	2	3	109
664	Krze Duże		25	18	143804_2.0009	2	3	185
665	Krze Duże		25	18	143804_2.0009	2	3	252
666	Krze Duże		25	112	143804_2.0009	2	3	78
667	Krze Duże		25	17/5	143804_2.0009	2	3	80
668	Krze Duże		25	17/5	143804_2.0009	2	3	84
669	Krze Duże		25	17/5	143804_2.0009	2	3	98
670	Krze Duże		26	19	143804_2.0009	2	3	375
671	Krze Duże		26	19	143804_2.0009	2	3	391
672	Krze Duże		27	22	143804_2.0009	2	3	16
673	Krze Duże		27	22	143804_2.0009	2	3	43
674	Krze Duże		27	22	143804_2.0009	2	3	165
675	Krze Duże		27	22	143804_2.0009	2	3	280
676	Krze Duże		28	21/7	143804_2.0009	2	3	165
677	Krze Duże		28	21/7	143804_2.0009	2	3	290
678	Krze Duże		29	23	143804_2.0009	2	3	31
679	Krze Duże		29	23	143804_2.0009	2	3	399
680	Krze Duże		30	173	143804_2.0009	2	3	52
681	Krze Duże		30	173	143804_2.0009	2	3	79
682	Krze Duże		31	26/6	143804_2.0009	2	3	35
683	Krze Duże		31	26/6	143804_2.0009	2	3	37
684	Krze Duże		31	26/6	143804_2.0009	2	3	164
685	Krze Duże		31	26/6	143804_2.0009	2	3	218
686	Krze Duże		33	175	143804_2.0009	2	3	120
687	Krze Duże		33	175	143804_2.0009	2	3	150
688	Krze Duże		35	177	143804_2.0009	2	3	68
689	Krze Duże		36	28	143804_2.0009	2	3	10
690	Krze Duże		36	28	143804_2.0009	2	3	32
691	Krze Duże		36	28	143804_2.0009	2	3	68
692	Krze Duże		36	28	143804_2.0009	2	3	120
693	Krze Duże		36	28	143804_2.0009	2	3	137
694	Krze Duże		37	178	143804_2.0009	2	3	18
695	Krze Duże		37	178	143804_2.0009	2	3	21
696	Krze Duże		37	178	143804_2.0009	2	3	54
697	Krze Duże		38	29	143804_2.0009	2	3	7
698	Krze Duże		38	29	143804_2.0009	2	3	18
699	Krze Duże		38	29	143804_2.0009	2	3	53
700	Krze Duże		38	29	143804_2.0009	2	3	247
701	Krze Duże		39	179	143804_2.0009	2	3	118
702	Krze Duże		40	30	143804_2.0009	2	3	104
703	Krze Duże		40	30	143804_2.0009	2	3	134
704	Krze Duże		41	180	143804_2.0009	2	3	164
705	Krze Duże		41	180	143804_2.0009	2	3	206
706	Krze Duże		42	181	143804_2.0009	2	3	11
707	Krze Duże		42	181	143804_2.0009	2	3	20
708	Krze Duże		42	181	143804_2.0009	2	3	87
709	Krze Duże		42	181	143804_2.0009	2	3	130
710	Krze Duże		42	181	143804_2.0009	2	3	140
711	Krze Duże		43	32/2	143804_2.0009	2	3	51
712	Krze Duże		44	183	143804_2.0009	2	3	52

Lp.	Miejscowość	Ulica	Nr	Nr działki ew.	Nr obrębu	Typ płyt	Stan płyt	Ilość [m ²]
713	Krze Duże		44	183	143804_2.0009	2	3	178
714	Krze Duże		44	183	143804_2.0009	2	3	339
715	Krze Duże		46	185/1	143804_2.0009	2	3	218
716	Krze Duże		47	35/1	143804_2.0009	2	3	12
717	Krze Duże		47	35/1	143804_2.0009	2	3	180
718	Krze Duże		47	35/1	143804_2.0009	2	3	233
719	Krze Duże		47	35/1	143804_2.0009	2	3	279
720	Krze Duże		48	190/2	143804_2.0009	2	3	287
721	Krze Duże		49	38	143804_2.0009	2	3	215
722	Krze Duże		51	39	143804_2.0009	2	3	15
723	Krze Duże		51	39	143804_2.0009	2	3	25
724	Krze Duże		51	40	143804_2.0009	2	3	82
725	Krze Duże		51	40	143804_2.0009	2	3	107
726	Krze Duże		51	40	143804_2.0009	2	3	139
727	Krze Duże		52	193	143804_2.0009	2	3	99
728	Krze Duże		53	41	143804_2.0009	2	3	30
729	Krze Duże		53	42	143804_2.0009	2	3	165
730	Krze Duże		55	306/1	143804_2.0009	2	3	116
731	Krze Duże		56	103/7	143804_2.0009	2	3	20
732	Krze Duże		56	103/7	143804_2.0009	2	3	44
733	Krze Duże		56	103/7	143804_2.0009	2	3	233
734	Krze Duże		56	103/8	143804_2.0009	2	3	136
735	Krze Duże		58	104/1	143804_2.0009	2	3	36
736	Krze Duże		58	104/1	143804_2.0009	2	3	129
737	Krze Duże		58	104/1	143804_2.0009	2	3	171
738	Krze Duże		58	104/1	143804_2.0009	2	3	262
739	Krze Duże		59	110/11	143804_2.0009	2	3	122
740	Krze Duże		61	298/2	143804_2.0009	2	3	82
741	Krze Duże		61	298/2	143804_2.0009	1	3	133
742	Krze Duże		61	298/2	143804_2.0009	2	3	147
743	Krze Duże		61	298/2	143804_2.0009	2	3	160
744	Krze Duże		61	298/2	143804_2.0009	1	3	163
745	Krze Duże		62	293	143804_2.0009	2	3	14
746	Krze Duże		65	282/5	143804_2.0009	2	3	46
747	Krze Duże		66	279	143804_2.0009	2	3	141
748	Krze Duże		67	165/3	143804_2.0009	2	3	150
749	Krze Duże		68	160/8	143804_2.0009	2	3	5
750	Krze Duże		68	160/8	143804_2.0009	2	3	37
751	Krze Duże		69	158/2	143804_2.0009	2	3	47
752	Krze Duże		69	158/2	143804_2.0009	2	3	107
753	Krze Duże		69	158/2	143804_2.0009	2	3	116
754	Krze Duże		73	154/1	143804_2.0009	2	3	96
755	Krze Duże		14 a	8	143804_2.0009	2	3	83
756	Krze Duże		15 a	127/2	143804_2.0009	2	3	119
757	Krze Duże		21 a	14/1	143804_2.0009	2	3	201
758	Krze Duże		21 c	132/1	143804_2.0009	2	3	23
759	Krze Duże		3 a	118	143804_2.0009	2	3	11
760	Krze Duże		3 a	118	143804_2.0009	2	3	17
761	Krze Duże		3 a	118	143804_2.0009	2	3	212
762	Krze Duże		63 a	291	143804_2.0009	2	3	45
763	Krze Duże		63 a	291	143804_2.0009	2	3	134

Lp.	Miejscowość	Ulica	Nr	Nr działki ew.	Nr obrębu	Typ płyt	Stan płyt	Ilość [m ²]
764	Krze Duże		66 a	274	143804_2.0009	2	3	221
765	Krze Duże		66 a	274	143804_2.0009	2	3	267
766	Krze Duże		BN	112	143804_2.0009	2	3	17
767	Krze Duże		BN	122	143804_2.0009	2	3	56
768	Krze Duże		BN	126	143804_2.0009	2	3	48
769	Krze Duże		BN	126	143804_2.0009	2	3	61
770	Krze Duże		BN	126	143804_2.0009	2	3	81
771	Krze Duże		BN	125/2	143804_2.0009	2	3	6
772	Krzyżówka	Kolejowa	18	99	143804_2.0010	2	3	140
773	Krzyżówka	Kolejowa	20	105	143804_2.0010	2	3	48
774	Krzyżówka	Kolejowa	20	105	143804_2.0010	2	3	53
775	Krzyżówka	Kolejowa	21	108	143804_2.0010	2	3	96
776	Krzyżówka	Kolejowa	45	20/8	143804_2.0010	2	3	34
777	Krzyżówka	Kolejowa	45	20/8	143804_2.0010	2	3	54
778	Krzyżówka	Kolejowa	45	20/8	143804_2.0010	2	3	98
779	Krzyżówka	Kolejowa	45	20/8	143804_2.0010	2	3	136
780	Krzyżówka	Kolejowa	45	20/8	143804_2.0010	2	3	195
781	Krzyżówka	Krótką	12	120	143804_2.0010	2	3	361
782	Krzyżówka	Młynarska	8	124	143804_2.0010	2	3	27
783	Krzyżówka	Młynarska	8	124	143804_2.0010	2	3	88
784	Krzyżówka	Młynarska	8	124	143804_2.0010	2	3	98
785	Krzyżówka	Młynarska	2 a	85	143804_2.0010	2	3	112
786	Krzyżówka	Młynarska	BN	135	143804_2.0010	2	3	10
787	Krzyżówka	Młynarska	BN	135	143804_2.0010	2	3	15
788	Krzyżówka	Młynarska	BN	135	143804_2.0010	2	3	29
789	Krzyżówka	Młynarska	BN	135	143804_2.0010	2	3	36
790	Krzyżówka	Młynarska	BN	135	143804_2.0010	2	3	57
791	Krzyżówka	Młynarska	BN	135	143804_2.0010	2	3	85
792	Krzyżówka	Młynarska	BN	135	143804_2.0010	2	3	105
793	Krzyżówka	Młynarska	BN	136/1	143804_2.0010	2	3	133
794	Krzyżówka	Wiejska	15	140	143804_2.0010	2	3	151
795	Krzyżówka	Wiejska	15	140	143804_2.0010	2	3	180
796	Krzyżówka	Wiejska	15	140	143804_2.0010	2	3	188
797	Krzyżówka	Wiejska	20	167/1	143804_2.0010	2	3	58
798	Krzyżówka	Zarieczna	7	154/1	143804_2.0010	2	3	52
799	Krzyżówka	Zarieczna	7	154/1	143804_2.0010	2	3	85
800	Krzyżówka	Zarieczna	7	154/1	143804_2.0010	2	3	92
801	Krzyżówka	Zarieczna	11	154/2	143804_2.0010	2	3	40
802	Krzyżówka	Zarieczna	11	154/2	143804_2.0010	2	3	78
803	Krzyżówka	Zarieczna	15	155	143804_2.0010	2	3	69
804	Krzyżówka	Zarieczna	15	155	143804_2.0010	2	3	75
805	Krzyżówka	Zarieczna	15	155	143804_2.0010	2	3	143
806	Krzyżówka	Zarieczna	BN	153	143804_2.0010	2	3	102
807	Krzyżówka	Zarieczna	BN	153	143804_2.0010	2	3	107
808	Krzyżówka		3	82	143804_2.0010	2	3	120
809	Krzyżówka		3	82	143804_2.0010	2	3	141
810	Krzyżówka		26	165	143804_2.0010	2	3	92
811	Krzyżówka		26	165	143804_2.0010	2	3	113
812	Krzyżówka		29	71	143804_2.0010	2	3	35
813	Krzyżówka		29	71	143804_2.0010	2	3	95
814	Krzyżówka		BN	75	143804_2.0010	2	3	100

Lp.	Miejscowość	Ulica	Nr	Nr działki ew.	Nr obrębu	Typ płyt	Stan płyt	Ilość [m²]
815	Krzyżówka		BN	97	143804_2.0010	2	3	106
816	Krzyżówka		BN	97	143804_2.0010	2	3	133
817	Krzyżówka		BN	173	143804_2.0010	2	3	55
818	Krzyżówka		BN	173	143804_2.0010	2	3	66
819	Krzyżówka		BN	164/4	143804_2.0010	2	3	122
820	Krzyżówka		BN	179/2	143804_2.0010	2	3	130
821	Kuklówka Radziejowicka	Leśna	5	137	143804_2.0011	2	3	11
822	Kuklówka Radziejowicka	Leśna	5	137	143804_2.0011	2	3	13
823	Kuklówka Radziejowicka	Leśna	5	137	143804_2.0011	2	3	85
824	Kuklówka Radziejowicka	Leśna	5	137	143804_2.0011	1	3	119
825	Kuklówka Radziejowicka	Leśna	5	137	143804_2.0011	2	3	130
826	Kuklówka Radziejowicka	Leśna	7	133	143804_2.0011	2	3	15
827	Kuklówka Radziejowicka	Leśna	7	133	143804_2.0011	2	3	19
828	Kuklówka Radziejowicka	Leśna	7	133	143804_2.0011	2	3	98
829	Kuklówka Radziejowicka	Leśna	7	133	143804_2.0011	2	3	110
830	Kuklówka Radziejowicka	Norweska	50	140/4	143804_2.0011	2	3	20
831	Kuklówka Radziejowicka	Norweska	50	140/4	143804_2.0011	2	3	38
832	Kuklówka Radziejowicka	Norweska	50	140/4	143804_2.0011	2	3	84
833	Kuklówka Radziejowicka	Norweska	50	140/4	143804_2.0011	2	3	86
834	Kuklówka Radziejowicka	Norweska	50	140/4	143804_2.0011	2	3	119
835	Kuklówka Radziejowicka	Norweska	50	140/4	143804_2.0011	2	3	235
836	Kuklówka Radziejowicka	Szkolna	1	1	143804_2.0011	2	3	45
837	Kuklówka Radziejowicka	Szkolna	3	3	143804_2.0011	2	3	74
838	Kuklówka Radziejowicka	Szkolna	3	3	143804_2.0011	2	3	105
839	Kuklówka Radziejowicka	Szkolna	3	3	143804_2.0011	2	3	317
840	Kuklówka Radziejowicka	Szkolna	3	236	143804_2.0011	2	3	117
841	Kuklówka Radziejowicka	Szkolna	19	8	143804_2.0011	2	3	148
842	Kuklówka Radziejowicka	Szkolna	21	8	143804_2.0011	2	3	112
843	Kuklówka Radziejowicka	Szkolna	21	8	143804_2.0011	2	3	148
844	Kuklówka Radziejowicka	Szkolna	24	50/5	143804_2.0011	2	3	21
845	Kuklówka Radziejowicka	Szkolna	24	50/5	143804_2.0011	2	3	136
846	Kuklówka Radziejowicka	Szkolna	24	50/7	143804_2.0011	2	3	25
847	Kuklówka Radziejowicka	Szkolna	24	50/7	143804_2.0011	2	3	27
848	Kuklówka Radziejowicka	Szkolna	28	51	143804_2.0011	2	3	7
849	Kuklówka Radziejowicka	Szkolna	28	51	143804_2.0011	2	3	237
850	Kuklówka Radziejowicka	Szkolna	28	51	143804_2.0011	2	3	436
851	Kuklówka Radziejowicka	Szkolna	29	12	143804_2.0011	2	3	148
852	Kuklówka Radziejowicka	Szkolna	34	71/2	143804_2.0011	2	3	31
853	Kuklówka Radziejowicka	Szkolna	34	71/2	143804_2.0011	2	3	1912
854	Kuklówka Radziejowicka	Szkolna	37	16	143804_2.0011	2	3	184
855	Kuklówka Radziejowicka	Szkolna	38	76	143804_2.0011	2	3	57
856	Kuklówka Radziejowicka	Szkolna	38	76	143804_2.0011	2	3	105
857	Kuklówka Radziejowicka	Szkolna	38	76	143804_2.0011	2	3	240
858	Kuklówka Radziejowicka	Szkolna	39	53	143804_2.0011	2	3	211
859	Kuklówka Radziejowicka	Szkolna	39	53	143804_2.0011	2	3	306
860	Kuklówka Radziejowicka	Szkolna	42	79	143804_2.0011	2	3	63
861	Kuklówka Radziejowicka	Szkolna	42	79	143804_2.0011	2	3	168
862	Kuklówka Radziejowicka	Szkolna	44	81	143804_2.0011	2	3	144
863	Kuklówka Radziejowicka	Szkolna	44	81	143804_2.0011	2	3	173
864	Kuklówka Radziejowicka	Szkolna	45	25	143804_2.0011	2	3	54
865	Kuklówka Radziejowicka	Szkolna	45	25	143804_2.0011	2	3	134

Lp.	Miejscowość	Ulica	Nr	Nr działki ew.	Nr obrębu	Typ płyt	Stan płyt	Ilość [m ²]
866	Kuklówka Radziejowicka	Szkolna	45	25	143804_2.0011	2	3	181
867	Kuklówka Radziejowicka	Szkolna	45	25	143804_2.0011	2	3	223
868	Kuklówka Radziejowicka	Szkolna	45	25	143804_2.0011	2	3	288
869	Kuklówka Radziejowicka	Szkolna	47	26	143804_2.0011	2	3	59
870	Kuklówka Radziejowicka	Szkolna	47	26	143804_2.0011	2	3	221
871	Kuklówka Radziejowicka	Szkolna	47	241	143804_2.0011	2	3	92
872	Kuklówka Radziejowicka	Szkolna	47	241	143804_2.0011	2	3	141
873	Kuklówka Radziejowicka	Szkolna	48	84	143804_2.0011	2	3	41
874	Kuklówka Radziejowicka	Szkolna	48	84	143804_2.0011	2	3	204
875	Kuklówka Radziejowicka	Szkolna	62	96/3	143804_2.0011	2	3	235
876	Kuklówka Radziejowicka	Szkolna	80	98	143804_2.0011	2	3	501
877	Kuklówka Radziejowicka	Szkolna	80	37/7	143804_2.0011	2	3	206
878	Kuklówka Radziejowicka	Szkolna	80	37/7	143804_2.0011	2	3	267
879	Kuklówka Radziejowicka	Szkolna	80	37/7	143804_2.0011	2	3	404
880	Kuklówka Radziejowicka	Szkolna	82	99/13	143804_2.0011	2	3	51
881	Kuklówka Radziejowicka	Szkolna	82	99/13	143804_2.0011	2	3	76
882	Kuklówka Radziejowicka	Śliwkowa	BN	232	143804_2.0011	2	3	103
883	Kuklówka Radziejowicka	Śliwkowa	BN	232	143804_2.0011	2	3	115
884	Kuklówka Radziejowicka	Śliwkowa	BN	232	143804_2.0011	2	3	143
885	Kuklówka Zarieczna	Chełmońskiego	2	268/2	143804_2.0012	2	3	36
886	Kuklówka Zarieczna	Chełmońskiego	5	29	143804_2.0012	2	3	82
887	Kuklówka Zarieczna	Chełmońskiego	17	43	143804_2.0012	2	3	81
888	Kuklówka Zarieczna	Chełmońskiego	17	43	143804_2.0012	2	3	272
889	Kuklówka Zarieczna	Chełmońskiego	20	277	143804_2.0012	2	3	94
890	Kuklówka Zarieczna	Chełmońskiego	20	277	143804_2.0012	2	3	106
891	Kuklówka Zarieczna	Chełmońskiego	20	277	143804_2.0012	1	3	117
892	Kuklówka Zarieczna	Chełmońskiego	20	277	143804_2.0012	2	3	197
893	Kuklówka Zarieczna	Chełmońskiego	20	277	143804_2.0012	2	3	211
894	Kuklówka Zarieczna	Chełmońskiego	20	278	143804_2.0012	2	3	47
895	Kuklówka Zarieczna	Chełmońskiego	35	155	143804_2.0012	2	3	477
896	Kuklówka Zarieczna	Chełmońskiego	35	155	143804_2.0012	2	3	850
897	Kuklówka Zarieczna	Chełmońskiego	36	279	143804_2.0012	2	3	63
898	Kuklówka Zarieczna	Chełmońskiego	36	279	143804_2.0012	2	3	100
899	Kuklówka Zarieczna	Chełmońskiego	36	279	143804_2.0012	2	3	152
900	Kuklówka Zarieczna	Chełmońskiego	36	279	143804_2.0012	2	3	229
901	Kuklówka Zarieczna	Chełmońskiego	36	279	143804_2.0012	2	3	286
902	Kuklówka Zarieczna	Chełmońskiego	36	279	143804_2.0012	1	3	484
903	Kuklówka Zarieczna	Chełmońskiego	48	285	143804_2.0012	2	3	40
904	Kuklówka Zarieczna	Chełmońskiego	48	286	143804_2.0012	2	3	171
905	Kuklówka Zarieczna	Chełmońskiego	58	291	143804_2.0012	2	3	206
906	Kuklówka Zarieczna	Chełmońskiego	58	291	143804_2.0012	2	3	392
907	Kuklówka Zarieczna	Chełmońskiego	58	292	143804_2.0012	2	3	48
908	Kuklówka Zarieczna	Chełmońskiego	58	292	143804_2.0012	2	3	334
909	Kuklówka Zarieczna	Chełmońskiego	60	294	143804_2.0012	2	3	49
910	Kuklówka Zarieczna	Chełmońskiego	60	294	143804_2.0012	2	3	53
911	Kuklówka Zarieczna	Chełmońskiego	60	294	143804_2.0012	2	3	116
912	Kuklówka Zarieczna	Chełmońskiego	60	294	143804_2.0012	2	3	163
913	Kuklówka Zarieczna	Chełmońskiego	60	294	143804_2.0012	2	3	182
914	Kuklówka Zarieczna	Chełmońskiego	62	295/1	143804_2.0012	2	3	16
915	Kuklówka Zarieczna	Chełmońskiego	62	295/1	143804_2.0012	2	3	23
916	Kuklówka Zarieczna	Chełmońskiego	62	295/1	143804_2.0012	2	3	144

Lp.	Miejscowość	Ulica	Nr	Nr działki ew.	Nr obrębu	Typ płyt	Stan płyt	Ilość [m ²]
917	Kuklówka Zarieczna	Chełmońskiego	62	295/1	143804_2.0012	2	3	164
918	Kuklówka Zarieczna	Chełmońskiego	62	295/1	143804_2.0012	2	3	168
919	Kuklówka Zarieczna	Chełmońskiego	66	297	143804_2.0012	2	3	102
920	Kuklówka Zarieczna	Chełmońskiego	68	298	143804_2.0012	2	3	68
921	Kuklówka Zarieczna	Chełmońskiego	68	298	143804_2.0012	2	3	156
922	Kuklówka Zarieczna	Chełmońskiego	76	306	143804_2.0012	2	3	134
923	Kuklówka Zarieczna	Chełmońskiego	76	307	143804_2.0012	2	3	27
924	Kuklówka Zarieczna	Chełmońskiego	76	307	143804_2.0012	2	3	100
925	Kuklówka Zarieczna	Chełmońskiego	76	307	143804_2.0012	2	3	161
926	Kuklówka Zarieczna	Chełmońskiego	82	311	143804_2.0012	2	3	61
927	Kuklówka Zarieczna	Chełmońskiego	82	311	143804_2.0012	2	3	150
928	Kuklówka Zarieczna	Chełmońskiego	82	312	143804_2.0012	2	3	78
929	Kuklówka Zarieczna	Chełmońskiego	82	312	143804_2.0012	1	3	98
930	Kuklówka Zarieczna	Chełmońskiego	88	315/2	143804_2.0012	2	3	41
931	Kuklówka Zarieczna	Chełmońskiego	88	315/2	143804_2.0012	2	3	78
932	Kuklówka Zarieczna	Chełmońskiego	88	315/2	143804_2.0012	2	3	151
933	Kuklówka Zarieczna	Chełmońskiego	98	323	143804_2.0012	2	3	86
934	Kuklówka Zarieczna	Chełmońskiego	98	324	143804_2.0012	2	3	117
935	Kuklówka Zarieczna	Chełmońskiego	98	324	143804_2.0012	2	3	130
936	Kuklówka Zarieczna	Chełmońskiego	112	329	143804_2.0012	2	3	40
937	Kuklówka Zarieczna	Chełmońskiego	114	330	143804_2.0012	2	3	122
938	Kuklówka Zarieczna	Chełmońskiego	120	333	143804_2.0012	2	3	24
939	Kuklówka Zarieczna	Chełmońskiego	120	333	143804_2.0012	2	3	34
940	Kuklówka Zarieczna	Chełmońskiego	120	333	143804_2.0012	2	3	37
941	Kuklówka Zarieczna	Chełmońskiego	122	335	143804_2.0012	2	3	96
942	Kuklówka Zarieczna	Chełmońskiego	122	335	143804_2.0012	2	3	115
943	Kuklówka Zarieczna	Chełmońskiego	127	244	143804_2.0012	2	3	34
944	Kuklówka Zarieczna	Chełmońskiego	127	244	143804_2.0012	2	3	112
945	Kuklówka Zarieczna	Chełmońskiego	127	244	143804_2.0012	2	3	134
946	Kuklówka Zarieczna	Chełmońskiego	127	244	143804_2.0012	2	3	157
947	Kuklówka Zarieczna	Chełmońskiego	129	246	143804_2.0012	2	3	180
948	Kuklówka Zarieczna	Chełmońskiego	131	246	143804_2.0012	2	3	345
949	Kuklówka Zarieczna	Chełmońskiego	72a	301	143804_2.0012	2	3	28
950	Kuklówka Zarieczna	Chełmońskiego	72a	301	143804_2.0012	2	3	154
951	Kuklówka Zarieczna	Chełmońskiego	BN	36	143804_2.0012	2	3	45
952	Kuklówka Zarieczna	Chełmońskiego	BN	331	143804_2.0012	2	3	82
953	Kuklówka Zarieczna	Chełmońskiego	BN	332	143804_2.0012	2	3	68
954	Kuklówka Zarieczna	Grodziska	2	267/2	143804_2.0012	2	3	17
955	Kuklówka Zarieczna	Grodziska	2	267/2	143804_2.0012	2	3	132
956	Kuklówka Zarieczna	Grodziska	6	265/7	143804_2.0012	2	3	74
957	Kuklówka Zarieczna	Grodziska	6	265/7	143804_2.0012	2	3	157
958	Kuklówka Zarieczna	Grodziska	8	266/2	143804_2.0012	2	3	100
959	Kuklówka Zarieczna	Grodziska	10	266/2	143804_2.0012	2	3	41
960	Kuklówka Zarieczna	Grodziska	14	27/2	143804_2.0012	2	3	143
961	Kuklówka Zarieczna	Grodziska	14	27/2	143804_2.0012	2	3	146
962	Kuklówka Zarieczna	Grodziska	45	13/5	143804_2.0012	2	3	55
963	Kuklówka Zarieczna	Grodziska	45	13/5	143804_2.0012	2	3	124
964	Kuklówka Zarieczna	Grodziska	45	13/5	143804_2.0012	2	3	185
965	Kuklówka Zarieczna	Grodziska	45	13/5	143804_2.0012	2	3	294
966	Kuklówka Zarieczna	Grodziska	49	13/9	143804_2.0012	2	3	146
967	Kuklówka Zarieczna	Jaktorowska	3	256	143804_2.0012	2	3	209

Lp.	Miejscowość	Ulica	Nr	Nr działki ew.	Nr obrębu	Typ płyt	Stan płyt	Ilość [m ²]
968	Kuklówka Zarieczna	Jaktorowska	4	22/3	143804_2.0012	2	3	120
969	Kuklówka Zarieczna	Jaktorowska	7	252/8	143804_2.0012	1	3	130
970	Kuklówka Zarieczna	Jaktorowska	7	252/8	143804_2.0012	2	3	160
971	Kuklówka Zarieczna	Jaktorowska	7	252/8	143804_2.0012	1	3	171
972	Kuklówka Zarieczna	Jaktorowska	7	252/8	143804_2.0012	2	3	256
973	Kuklówka Zarieczna	Jaktorowska	8	20	143804_2.0012	2	3	123
974	Kuklówka Zarieczna	Jaktorowska	12	18	143804_2.0012	2	3	93
975	Kuklówka Zarieczna	Jaktorowska	12	18	143804_2.0012	2	3	124
976	Kuklówka Zarieczna	Jaktorowska	12	19	143804_2.0012	2	3	117
977	Kuklówka Zarieczna	Jaktorowska	24	3/2	143804_2.0012	2	3	42
978	Kuklówka Zarieczna	Jaktorowska	24	3/2	143804_2.0012	2	3	202
979	Kuklówka Zarieczna	Jaktorowska	BN	17	143804_2.0012	2	3	867
980	Kuklówka Zarieczna	Jasna	BN	251	143804_2.0012	2	3	561
981	Kuklówka Zarieczna	Jasna	BN	251	143804_2.0012	2	3	1103
982	Kuklówka Zarieczna	Kwiatowa	3	381	143804_2.0012	2	3	63
983	Kuklówka Zarieczna	Kwiatowa	3	381	143804_2.0012	2	3	201
984	Kuklówka Zarieczna	Słoneczna	1	254	143804_2.0012	2	3	211
985	Kuklówka Zarieczna	Świerkowa	8	6	143804_2.0012	2	3	201
986	Kuklówka Zarieczna	Świerkowa	8	390	143804_2.0012	2	3	62
987	Kuklówka Zarieczna	Świerkowa	10	388	143804_2.0012	2	3	133
988	Kuklówka Zarieczna	Świerkowa	10	389	143804_2.0012	2	3	35
989	Kuklówka Zarieczna	Świerkowa	12	387	143804_2.0012	2	3	28
990	Kuklówka Zarieczna	Świerkowa	17	372	143804_2.0012	2	3	206
991	Kuklówka Zarieczna	Świerkowa	18	384	143804_2.0012	2	3	188
992	Kuranów		4	30	143804_2.0013	2	3	173
993	Kuranów		5	26	143804_2.0013	2	3	136
994	Kuranów		5	26	143804_2.0013	2	3	184
995	Kuranów		6	59/1	143804_2.0013	2	3	38
996	Kuranów		11	65/1	143804_2.0013	2	3	68
997	Kuranów		11	65/1	143804_2.0013	2	3	95
998	Kuranów		14	95/5	143804_2.0013	2	3	76
999	Kuranów		15	70/1	143804_2.0013	2	3	851
1000	Kuranów		17	66	143804_2.0013	2	3	11
1001	Kuranów		17	66	143804_2.0013	2	3	15
1002	Kuranów		17	66	143804_2.0013	2	3	168
1003	Kuranów		18	1/4	143804_2.0013	2	3	81
1004	Kuranów		18	1/4	143804_2.0013	2	3	246
1005	Kuranów		19	2/6	143804_2.0013	2	3	19
1006	Kuranów		19	2/6	143804_2.0013	2	3	26
1007	Kuranów		12 a	63/18	143804_2.0013	2	3	171
1008	Kuranów		16 a	165/2	143804_2.0013	2	3	141
1009	Kuranów		BN	37/4	143804_2.0013	2	3	167
1010	Kuranów		BN	37/4	143804_2.0013	2	3	208
1011	Nowe Budy	Poziomkowa	3	133/7	143804_2.0014	2	3	94
1012	Nowe Budy	Poziomkowa	3	133/7	143804_2.0014	2	3	274
1013	Nowe Budy	Poziomkowa	4	244	143804_2.0014	2	3	68
1014	Nowe Budy	Poziomkowa	4	244	143804_2.0014	2	3	85
1015	Nowe Budy	Poziomkowa	9	122	143804_2.0014	2	3	52
1016	Nowe Budy	Poziomkowa	9	122	143804_2.0014	2	3	100
1017	Nowe Budy	Poziomkowa	9	122	143804_2.0014	2	3	133
1018	Nowe Budy	Poziomkowa	9	122	143804_2.0014	2	3	168

Lp.	Miejscowość	Ulica	Nr	Nr działki ew.	Nr obrębu	Typ płyt	Stan płyt	Ilość [m ²]
1019	Nowe Budy	Poziomkowa	12	229/3	143804_2.0014	1	3	68
1020	Nowe Budy	Poziomkowa	12	229/3	143804_2.0014	2	3	91
1021	Nowe Budy	Poziomkowa	13	116	143804_2.0014	2	3	21
1022	Nowe Budy	Poziomkowa	13	116	143804_2.0014	2	3	25
1023	Nowe Budy	Poziomkowa	13	116	143804_2.0014	2	3	83
1024	Nowe Budy	Poziomkowa	13	116	143804_2.0014	2	3	92
1025	Nowe Budy	Poziomkowa	17	111	143804_2.0014	2	3	107
1026	Nowe Budy	Poziomkowa	17	111	143804_2.0014	2	3	110
1027	Nowe Budy	Poziomkowa	17	111	143804_2.0014	2	3	124
1028	Nowe Budy	Poziomkowa	19	109/1	143804_2.0014	2	3	75
1029	Nowe Budy	Poziomkowa	19	109/1	143804_2.0014	2	3	79
1030	Nowe Budy	Poziomkowa	19	109/1	143804_2.0014	2	3	92
1031	Nowe Budy	Poziomkowa	19	109/1	143804_2.0014	2	3	116
1032	Nowe Budy	Poziomkowa	20	210	143804_2.0014	2	3	103
1033	Nowe Budy	Poziomkowa	20	210	143804_2.0014	2	3	212
1034	Nowe Budy	Poziomkowa	21	98	143804_2.0014	2	3	201
1035	Nowe Budy	Poziomkowa	21	98	143804_2.0014	2	3	272
1036	Nowe Budy	Poziomkowa	21	98	143804_2.0014	2	3	577
1037	Nowe Budy	Poziomkowa	22	204	143804_2.0014	2	3	46
1038	Nowe Budy	Poziomkowa	22	204	143804_2.0014	2	3	99
1039	Nowe Budy	Poziomkowa	22	204	143804_2.0014	2	3	101
1040	Nowe Budy	Poziomkowa	22	204	143804_2.0014	2	3	154
1041	Nowe Budy	Poziomkowa	24	203	143804_2.0014	2	3	126
1042	Nowe Budy	Poziomkowa	24	203	143804_2.0014	2	3	171
1043	Nowe Budy	Poziomkowa	25	249	143804_2.0014	2	3	185
1044	Nowe Budy	Poziomkowa	26	198	143804_2.0014	2	3	22
1045	Nowe Budy	Poziomkowa	26	198	143804_2.0014	2	3	116
1046	Nowe Budy	Poziomkowa	26	198	143804_2.0014	2	3	127
1047	Nowe Budy	Poziomkowa	26	198	143804_2.0014	2	3	150
1048	Nowe Budy	Poziomkowa	27	88/3	143804_2.0014	2	3	92
1049	Nowe Budy	Poziomkowa	28	197	143804_2.0014	2	3	28
1050	Nowe Budy	Poziomkowa	28	197	143804_2.0014	2	3	99
1051	Nowe Budy	Poziomkowa	28	197	143804_2.0014	2	3	140
1052	Nowe Budy	Poziomkowa	29	87	143804_2.0014	2	3	103
1053	Nowe Budy	Poziomkowa	31	84	143804_2.0014	2	3	7
1054	Nowe Budy	Poziomkowa	31	84	143804_2.0014	2	3	34
1055	Nowe Budy	Poziomkowa	31	84	143804_2.0014	2	3	120
1056	Nowe Budy	Poziomkowa	31	84	143804_2.0014	2	3	132
1057	Nowe Budy	Poziomkowa	32	189	143804_2.0014	2	3	52
1058	Nowe Budy	Poziomkowa	33	80	143804_2.0014	1	3	112
1059	Nowe Budy	Poziomkowa	34	184/3	143804_2.0014	2	3	182
1060	Nowe Budy	Poziomkowa	35	78	143804_2.0014	2	3	132
1061	Nowe Budy	Poziomkowa	36	176	143804_2.0014	2	3	54
1062	Nowe Budy	Poziomkowa	37	5/2	143804_2.0014	2	3	28
1063	Nowe Budy	Poziomkowa	37	5/2	143804_2.0014	2	3	34
1064	Nowe Budy	Poziomkowa	37	5/2	143804_2.0014	2	3	133
1065	Nowe Budy	Poziomkowa	37	5/2	143804_2.0014	2	3	137
1066	Nowe Budy	Poziomkowa	38	172/3	143804_2.0014	2	3	211
1067	Nowe Budy	Poziomkowa	40	97	143804_2.0014	2	3	53
1068	Nowe Budy	Poziomkowa	40	97	143804_2.0014	2	3	62
1069	Nowe Budy	Poziomkowa	40	97	143804_2.0014	2	3	107

Lp.	Miejscowość	Ulica	Nr	Nr działki ew.	Nr obrębu	Typ płyt	Stan płyt	Ilość [m ²]
1070	Nowe Budy	Poziomkowa	40	97	143804_2.0014	2	3	247
1071	Nowe Budy	Poziomkowa	40	97	143804_2.0014	2	3	259
1072	Nowe Budy	Poziomkowa	42	169	143804_2.0014	2	3	12
1073	Nowe Budy	Poziomkowa	42	169	143804_2.0014	2	3	47
1074	Nowe Budy	Poziomkowa	42	169	143804_2.0014	2	3	49
1075	Nowe Budy	Poziomkowa	42	169	143804_2.0014	2	3	106
1076	Nowe Budy	Poziomkowa	42	169	143804_2.0014	2	3	181
1077	Nowe Budy	Poziomkowa	44	158	143804_2.0014	2	3	1
1078	Nowe Budy	Poziomkowa	44	158	143804_2.0014	2	3	32
1079	Nowe Budy	Poziomkowa	44	158	143804_2.0014	2	3	46
1080	Nowe Budy	Poziomkowa	48	153	143804_2.0014	2	3	38
1081	Nowe Budy	Poziomkowa	48	153	143804_2.0014	1	3	120
1082	Nowe Budy	Poziomkowa	1 a	135	143804_2.0014	2	3	67
1083	Nowe Budy	Poziomkowa	16 a	220	143804_2.0014	2	3	35
1084	Nowe Budy	Poziomkowa	16 a	221	143804_2.0014	2	3	57
1085	Nowe Budy	Poziomkowa	16 a	221	143804_2.0014	2	3	177
1086	Nowe Budy	Poziomkowa	2 a	241	143804_2.0014	2	3	105
1087	Nowe Budy	Poziomkowa	3 a	227	143804_2.0014	2	3	75
1088	Nowe Budy	Poziomkowa	7 c	123	143804_2.0014	2	3	82
1089	Nowe Budy	Poziomkowa	BN	224	143804_2.0014	2	3	72
1090	Nowe Budy	Poziomkowa	BN	224	143804_2.0014	2	3	76
1091	Nowe Budy	Poziomkowa	BN	126/3	143804_2.0014	2	3	177
1092	Nowe Budy		BN	234	143804_2.0014	2	3	1843
1093	Nowe Budy		BN	240	143804_2.0014	2	3	2011
1094	Nowe Budy		BN	242	143804_2.0014	2	3	1759
1095	Nowe Budy		BN	8/6	143804_2.0014	2	3	85
1096	Nowe Budy		BN	8/6	143804_2.0014	2	3	130
1097	Nowe Budy		BN	8/6	143804_2.0014	2	3	303
1098	Nowe Budy		BN	243/1	143804_2.0014	2	3	2046
1099	PGR Borek		BN	9	143804_2.0028	2	3	52
1100	PGR Borek		BN	9	143804_2.0028	2	3	66
1101	Pieńki-Towarzystwo		1	87	143804_2.0017	2	3	25
1102	Pieńki-Towarzystwo		1	87	143804_2.0017	2	3	105
1103	Pieńki-Towarzystwo		1	87	143804_2.0017	2	3	113
1104	Pieńki-Towarzystwo		1	87	143804_2.0017	1	3	167
1105	Pieńki-Towarzystwo		1	87	143804_2.0017	1	3	328
1106	Pieńki-Towarzystwo		2	79	143804_2.0017	2	3	24
1107	Pieńki-Towarzystwo		2	79	143804_2.0017	1	3	106
1108	Pieńki-Towarzystwo		2	355	143804_2.0021	2	3	14
1109	Pieńki-Towarzystwo		2	355	143804_2.0021	2	3	158
1110	Pieńki-Towarzystwo		3	73/3	143804_2.0017	2	3	20
1111	Pieńki-Towarzystwo		3	73/3	143804_2.0017	2	3	62
1112	Pieńki-Towarzystwo		3	73/3	143804_2.0017	2	3	106
1113	Pieńki-Towarzystwo		3	73/3	143804_2.0017	2	3	161
1114	Pieńki-Towarzystwo		4	71	143804_2.0017	2	3	34
1115	Pieńki-Towarzystwo		4	71	143804_2.0017	2	3	69
1116	Pieńki-Towarzystwo		4	71	143804_2.0017	2	3	246
1117	Pieńki-Towarzystwo		5	65	143804_2.0017	2	3	11
1118	Pieńki-Towarzystwo		5	65	143804_2.0017	2	3	32
1119	Pieńki-Towarzystwo		5	65	143804_2.0017	2	3	136
1120	Pieńki-Towarzystwo		5	65	143804_2.0017	2	3	139

Lp.	Miejscowość	Ulica	Nr	Nr działki ew.	Nr obrębu	Typ płyt	Stan płyt	Ilość [m ²]
1121	Pieńki-Towarzystwo		5	65	143804_2.0017	2	3	171
1122	Pieńki-Towarzystwo		6	59	143804_2.0017	2	3	91
1123	Pieńki-Towarzystwo		6	63	143804_2.0017	2	3	43
1124	Pieńki-Towarzystwo		6	63	143804_2.0017	2	3	163
1125	Pieńki-Towarzystwo		7	56	143804_2.0017	2	3	129
1126	Pieńki-Towarzystwo		7	56	143804_2.0017	2	3	144
1127	Pieńki-Towarzystwo		7	56	143804_2.0017	2	3	1433
1128	Pieńki-Towarzystwo		8	40	143804_2.0017	2	3	161
1129	Pieńki-Towarzystwo		9	31	143804_2.0017	2	3	115
1130	Pieńki-Towarzystwo		9	31	143804_2.0017	2	3	146
1131	Pieńki-Towarzystwo		13	88	143804_2.0017	2	3	68
1132	Pieńki-Towarzystwo		13	88	143804_2.0017	2	3	192
1133	Pieńki-Towarzystwo		13	88	143804_2.0017	2	3	232
1134	Pieńki-Towarzystwo		13	88	143804_2.0017	2	3	335
1135	Pieńki-Towarzystwo		14	106	143804_2.0017	2	3	121
1136	Pieńki-Towarzystwo		15	83/2	143804_2.0017	2	3	45
1137	Pieńki-Towarzystwo		15	83/2	143804_2.0017	2	3	185
1138	Pieńki-Towarzystwo		15	83/2	143804_2.0017	2	3	303
1139	Pieńki-Towarzystwo		BN	13	143804_2.0017	2	3	86
1140	Pieńki-Towarzystwo		BN	13	143804_2.0017	2	3	100
1141	Podlasie	Główna	2	23/1	143804_2.0018	2	3	78
1142	Podlasie	Główna	4	6	143804_2.0018	2	3	89
1143	Podlasie	Główna	5	3	143804_2.0018	2	3	134
1144	Podlasie	Główna	5	3	143804_2.0018	2	3	167
1145	Podlasie	Główna	9	66	143804_2.0018	2	3	10
1146	Podlasie	Główna	9	66	143804_2.0018	2	3	192
1147	Podlasie	Główna	10	72	143804_2.0018	2	3	160
1148	Podlasie	Główna	14	144	143804_2.0018	2	3	34
1149	Podlasie	Główna	14	144	143804_2.0018	2	3	119
1150	Podlasie	Główna	14	144	143804_2.0018	2	3	209
1151	Podlasie	Główna	15	153/3	143804_2.0018	2	3	16
1152	Podlasie	Główna	15	153/3	143804_2.0018	2	3	21
1153	Podlasie	Główna	15	153/3	143804_2.0018	2	3	70
1154	Podlasie	Główna	15	153/3	143804_2.0018	2	3	120
1155	Podlasie	Główna	15	153/3	143804_2.0018	2	3	141
1156	Podlasie	Główna	8a	112/1	143804_2.0018	2	3	40
1157	Podlasie		6	56/1	143804_2.0018	2	3	35
1158	Podlasie		6	56/1	143804_2.0018	2	3	37
1159	Podlasie		6	56/1	143804_2.0018	2	3	52
1160	Podlasie		6	56/1	143804_2.0018	2	3	153
1161	Podlasie		11	96	143804_2.0018	2	3	79
1162	Podlasie		11	96	143804_2.0018	2	3	141
1163	Podlasie		11	96	143804_2.0018	2	3	161
1164	Radziejowice	Chełmońskiego	8	403	143804_2.0019	2	3	110
1165	Radziejowice	Chełmońskiego	16	148	143804_2.0019	2	3	17
1166	Radziejowice	Chełmońskiego	16	148	143804_2.0019	2	3	27
1167	Radziejowice	Chełmońskiego	20	146/7	143804_2.0019	2	3	206
1168	Radziejowice	Chełmońskiego	20	146/7	143804_2.0019	2	3	232
1169	Radziejowice	Chełmońskiego	40	142/8	143804_2.0019	2	3	62
1170	Radziejowice	Cicha	1	338	143804_2.0019	2	3	14
1171	Radziejowice	Cicha	1	338	143804_2.0019	2	3	136

Lp.	Miejscowość	Ulica	Nr	Nr działki ew.	Nr obrębu	Typ płyt	Stan płyt	Ilość [m ²]
1172	Radziejowice	Cicha	3	339	143804_2.0019	2	3	34
1173	Radziejowice	Cicha	7	341	143804_2.0019	2	3	171
1174	Radziejowice	Cicha	11	343	143804_2.0019	2	3	140
1175	Radziejowice	Cicha	17	346	143804_2.0019	2	3	38
1176	Radziejowice	Cicha	17	346	143804_2.0019	2	3	140
1177	Radziejowice	Główna	5	222	143804_2.0019	2	3	37
1178	Radziejowice	Główna	8	104/17	143804_2.0019	2	3	147
1179	Radziejowice	Główna	8	104/17	143804_2.0019	2	3	181
1180	Radziejowice	Główna	12	304/4	143804_2.0019	2	3	117
1181	Radziejowice	Główna	18	96/4	143804_2.0019	2	3	361
1182	Radziejowice	Główna	22	92/4	143804_2.0019	2	3	27
1183	Radziejowice	Główna	22	92/4	143804_2.0019	2	3	71
1184	Radziejowice	Główna	22	92/4	143804_2.0019	2	3	153
1185	Radziejowice	Główna	25	200	143804_2.0019	2	3	29
1186	Radziejowice	Główna	25	200	143804_2.0019	2	3	77
1187	Radziejowice	Główna	28	86/2	143804_2.0019	2	3	215
1188	Radziejowice	Główna	29	208	143804_2.0019	2	3	68
1189	Radziejowice	Główna	29	208	143804_2.0019	2	3	168
1190	Radziejowice	Główna	32	84/2	143804_2.0019	2	3	51
1191	Radziejowice	Główna	32	84/2	143804_2.0019	2	3	122
1192	Radziejowice	Główna	34	80/5	143804_2.0019	2	3	204
1193	Radziejowice	Główna	35	206/3	143804_2.0019	2	3	42
1194	Radziejowice	Główna	35	206/3	143804_2.0019	2	3	67
1195	Radziejowice	Główna	35	206/3	143804_2.0019	2	3	215
1196	Radziejowice	Główna	36	77	143804_2.0019	2	3	36
1197	Radziejowice	Główna	37	205	143804_2.0019	2	3	29
1198	Radziejowice	Główna	47	199/1	143804_2.0019	2	3	131
1199	Radziejowice	Główna	48	63	143804_2.0019	2	3	434
1200	Radziejowice	Główna	49	198	143804_2.0019	2	3	99
1201	Radziejowice	Główna	50	59	143804_2.0019	2	3	151
1202	Radziejowice	Główna	52	55	143804_2.0019	2	3	15
1203	Radziejowice	Główna	52	55	143804_2.0019	2	3	160
1204	Radziejowice	Główna	55	195	143804_2.0019	2	3	112
1205	Radziejowice	Główna	56	45/1	143804_2.0019	2	3	92
1206	Radziejowice	Główna	56	45/2	143804_2.0019	2	3	216
1207	Radziejowice	Główna	62	40	143804_2.0019	1	3	112
1208	Radziejowice	Główna	62	40	143804_2.0019	2	3	158
1209	Radziejowice	Główna	64	38	143804_2.0019	2	3	165
1210	Radziejowice	Główna	64	38	143804_2.0019	2	3	188
1211	Radziejowice	Główna	66	36	143804_2.0019	2	3	45
1212	Radziejowice	Główna	66	36	143804_2.0019	2	3	53
1213	Radziejowice	Główna	66	36	143804_2.0019	2	3	99
1214	Radziejowice	Główna	78	29/1	143804_2.0019	2	3	171
1215	Radziejowice	Główna	82	25/5	143804_2.0019	2	3	71
1216	Radziejowice	Główna	82	25/5	143804_2.0019	2	3	71
1217	Radziejowice	Główna	84	23	143804_2.0019	2	3	330
1218	Radziejowice	Główna	70/72	34/8	143804_2.0019	2	3	22
1219	Radziejowice	Główna	70/72	34/8	143804_2.0019	2	3	85
1220	Radziejowice	Główna	70/72	34/8	143804_2.0019	2	3	107
1221	Radziejowice	Główna	70/72	34/8	143804_2.0019	2	3	208
1222	Radziejowice	Główna	82 a	25/7	143804_2.0019	2	3	153

Lp.	Miejscowość	Ulica	Nr	Nr działki ew.	Nr obrębu	Typ płyt	Stan płyt	Ilość [m ²]
1223	Radziejowice	Kubickiego	2	309	143804_2.0019	2	3	26
1224	Radziejowice	Kubickiego	3	166/4	143804_2.0019	2	3	199
1225	Radziejowice	Kwiatowa	15	355	143804_2.0019	2	3	191
1226	Radziejowice	Ogrodowa	8	329	143804_2.0019	1	3	180
1227	Radziejowice	Ogrodowa	10	330	143804_2.0019	2	3	158
1228	Radziejowice	Przemysłowa	2	236	143804_2.0019	2	3	887
1229	Radziejowice	Przemysłowa	7	252/1	143804_2.0019	2	3	146
1230	Radziejowice	Przemysłowa	10	231/1	143804_2.0019	2	3	16
1231	Radziejowice	Przemysłowa	10	231/1	143804_2.0019	2	3	32
1232	Radziejowice	Przemysłowa	10	231/1	143804_2.0019	2	3	69
1233	Radziejowice	Przemysłowa	10	231/1	143804_2.0019	2	3	109
1234	Radziejowice	Przemysłowa	12	230/9	143804_2.0019	2	3	25
1235	Radziejowice	Przemysłowa	12	230/9	143804_2.0019	2	3	64
1236	Radziejowice	Przemysłowa	12	230/9	143804_2.0019	2	3	80
1237	Radziejowice	Przemysłowa	13	249/8	143804_2.0019	2	3	119
1238	Radziejowice	Przemysłowa	2 a	239/1	143804_2.0019	2	3	209
1239	Radziejowice	Przemysłowa	2 a	239/1	143804_2.0019	2	3	204
1240	Radziejowice	Przemysłowa	2 a	239/1	143804_2.0019	2	3	426
1241	Radziejowice	Przemysłowa	2 c	238/1	143804_2.0019	2	3	19
1242	Radziejowice	Przemysłowa	2 c	238/1	143804_2.0019	2	3	221
1243	Radziejowice	Przemysłowa	2 c	238/1	143804_2.0019	2	3	495
1244	Radziejowice	Przemysłowa	BN	229/11	143804_2.0019	2	3	59
1245	Radziejowice	Przemysłowa	BN	229/11	143804_2.0019	2	3	130
1246	Radziejowice	Przemysłowa	BN	229/4	143804_2.0019	2	3	37
1247	Radziejowice	Sienkiewicza	8	261/5	143804_2.0019	1	3	141
1248	Radziejowice	Sienkiewicza	8	261/5	143804_2.0019	2	3	457
1249	Radziejowice	Słoneczna	6	285/5	143804_2.0019	2	3	77
1250	Radziejowice		5	288/5	143804_2.0019	2	3	198
1251	Radziejowice-Parcel	Akacyjowa	7	22/14	143804_2.0020	2	3	54
1252	Radziejowice-Parcel	Akacyjowa	7	22/14	143804_2.0020	2	3	57
1253	Radziejowice-Parcel	Akacyjowa	BN	22/11	143804_2.0020	2	3	26
1254	Radziejowice-Parcel	Akacyjowa	BN	77/18	143804_2.0020	2	3	137
1255	Radziejowice-Parcel	Aleja Lipowa	9	23/4	143804_2.0020	2	3	99
1256	Radziejowice-Parcel	Aleja Lipowa	17	25/8	143804_2.0020	2	3	16
1257	Radziejowice-Parcel	Aleja Lipowa	17	25/8	143804_2.0020	2	3	187
1258	Radziejowice-Parcel	Aleja Lipowa	18	4/17	143804_2.0020	2	3	38
1259	Radziejowice-Parcel	Aleja Lipowa	18	4/17	143804_2.0020	2	3	47
1260	Radziejowice-Parcel	Aleja Lipowa	18	4/17	143804_2.0020	2	3	119
1261	Radziejowice-Parcel	Boczna	3	79/10	143804_2.0020	2	3	71
1262	Radziejowice-Parcel	Boczna	3	79/10	143804_2.0020	2	3	95
1263	Radziejowice-Parcel	Boczna	4	80/6	143804_2.0020	2	3	81
1264	Radziejowice-Parcel	Boczna	5	80/6	143804_2.0020	1	3	157
1265	Radziejowice-Parcel	Boczna	14	82/15	143804_2.0020	2	3	31
1266	Radziejowice-Parcel	Boczna	14	82/15	143804_2.0020	2	3	184
1267	Radziejowice-Parcel	Boczna	14	82/15	143804_2.0020	2	3	216
1268	Radziejowice-Parcel	Boczna	16	85/10	143804_2.0020	2	3	24
1269	Radziejowice-Parcel	Boczna	16	85/10	143804_2.0020	2	3	66
1270	Radziejowice-Parcel	Boczna	16 a	85/10	143804_2.0020	2	3	130
1271	Radziejowice-Parcel	Brzozowa	4	8/77	143804_2.0020	2	3	49
1272	Radziejowice-Parcel	Długa	3	71/9	143804_2.0020	2	3	103
1273	Radziejowice-Parcel	Długa	10	77/13	143804_2.0020	2	3	201

Lp.	Miejscowość	Ulica	Nr	Nr działki ew.	Nr obrębu	Typ płyt	Stan płyt	Ilość [m ²]
1274	Radziejowice-Parcel	Długa	11	72/9	143804_2.0020	2	3	139
1275	Radziejowice-Parcel	Długa	11	72/9	143804_2.0020	2	3	304
1276	Radziejowice-Parcel	Długa	15	73/1	143804_2.0020	2	3	20
1277	Radziejowice-Parcel	Długa	17	73/10	143804_2.0020	2	3	115
1278	Radziejowice-Parcel	Długa	19	73/10	143804_2.0020	2	3	148
1279	Radziejowice-Parcel	Spacerowa	9	54/27	143804_2.0020	2	3	95
1280	Radziejowice-Parcel		26	8/49	143804_2.0020	2	3	91
1281	Ślabomierz	Mszczonowska	BN	101	143804_2.0021	1	3	55
1282	Ślabomierz	Poprzeczna	9	135	143804_2.0021	2	3	72
1283	Ślabomierz	Poprzeczna	9	135	143804_2.0021	2	3	86
1284	Ślabomierz	Poprzeczna	11	136	143804_2.0021	2	3	98
1285	Ślabomierz	Poprzeczna	19	247/1	143804_2.0021	2	3	46
1286	Ślabomierz	Prosta	14	97	143804_2.0021	2	3	16
1287	Ślabomierz	Prosta	14	97	143804_2.0021	2	3	141
1288	Ślabomierz	Prosta	14	97	143804_2.0021	2	3	180
1289	Ślabomierz	Prosta	50	130	143804_2.0021	2	3	48
1290	Ślabomierz	Prosta	50	130	143804_2.0021	2	3	164
1291	Ślabomierz	Prosta	50	130	143804_2.0021	2	3	197
1292	Ślabomierz	Prosta	51	237/1	143804_2.0021	2	3	82
1293	Ślabomierz	Prosta	51	237/1	143804_2.0021	2	3	219
1294	Ślabomierz	Prosta	53	236/2	143804_2.0021	2	3	22
1295	Ślabomierz	Prosta	53	236/2	143804_2.0021	2	3	107
1296	Ślabomierz	Prosta	53	236/2	143804_2.0021	2	3	366
1297	Ślabomierz	Prosta	55	235	143804_2.0021	2	3	119
1298	Ślabomierz	Prosta	58	115	143804_2.0021	2	3	110
1299	Ślabomierz	Prosta	70	41/1	143804_2.0021	2	3	126
1300	Ślabomierz	Prosta	72	40	143804_2.0021	2	3	178
1301	Ślabomierz	Prosta	72	40	143804_2.0021	2	3	180
1302	Ślabomierz	Prosta	86	25	143804_2.0021	2	3	218
1303	Ślabomierz	Prosta	90	24	143804_2.0021	2	3	31
1304	Ślabomierz	Prosta	93	28/3	143804_2.0021	2	3	180
1305	Ślabomierz	Prosta	93	28/4	143804_2.0021	2	3	175
1306	Ślabomierz	Prosta	95	26	143804_2.0021	2	3	82
1307	Ślabomierz	Prosta	95	26	143804_2.0021	2	3	338
1308	Ślabomierz	Prosta	99	208/1	143804_2.0021	2	3	101
1309	Ślabomierz	Prosta	99	208/2	143804_2.0021	2	3	82
1310	Ślabomierz	Prosta	105	199/1	143804_2.0021	2	3	103
1311	Ślabomierz	Prosta	115	179	143804_2.0021	2	3	79
1312	Ślabomierz	Prosta	115	180/1	143804_2.0021	2	3	141
1313	Ślabomierz	Żyrardowska	15	286/1	143804_2.0021	2	3	16
1314	Ślabomierz	Żyrardowska	BN	195/1	143804_2.0021	2	3	58
1315	Stare Budy Radziejowskie		1	184/1	143804_2.0022	2	3	122
1316	Stare Budy Radziejowskie		3	180/7	143804_2.0022	2	3	31
1317	Stare Budy Radziejowskie		3	180/7	143804_2.0022	2	3	48
1318	Stare Budy Radziejowskie		3	180/7	143804_2.0022	2	3	82
1319	Stare Budy Radziejowskie		3	180/7	143804_2.0022	2	3	110
1320	Stare Budy Radziejowskie		4	178/2	143804_2.0022	2	3	22
1321	Stare Budy Radziejowskie		4	178/2	143804_2.0022	2	3	27
1322	Stare Budy Radziejowskie		4	178/2	143804_2.0022	2	3	85
1323	Stare Budy Radziejowskie		4	178/2	143804_2.0022	2	3	139
1324	Stare Budy Radziejowskie		6	176	143804_2.0022	2	3	135

Lp.	Miejscowość	Ulica	Nr	Nr działki ew.	Nr obrębu	Typ płyt	Stan płyt	Ilość [m ²]
1325	Stare Budy Radziejowskie		8	173	143804_2.0022	2	3	23
1326	Stare Budy Radziejowskie		8	173	143804_2.0022	2	3	61
1327	Stare Budy Radziejowskie		8	173	143804_2.0022	1	3	136
1328	Stare Budy Radziejowskie		8	173	143804_2.0022	2	3	161
1329	Stare Budy Radziejowskie		10	171	143804_2.0022	2	3	12
1330	Stare Budy Radziejowskie		10	171	143804_2.0022	2	3	12
1331	Stare Budy Radziejowskie		10	171	143804_2.0022	2	3	132
1332	Stare Budy Radziejowskie		14	65	143804_2.0022	2	3	41
1333	Stare Budy Radziejowskie		14	65	143804_2.0022	1	3	68
1334	Stare Budy Radziejowskie		14	65	143804_2.0022	1	3	173
1335	Stare Budy Radziejowskie		14	65	143804_2.0022	1	3	202
1336	Stare Budy Radziejowskie		14	65	143804_2.0022	1	3	235
1337	Stare Budy Radziejowskie		15	151	143804_2.0022	2	3	41
1338	Stare Budy Radziejowskie		15	151	143804_2.0022	2	3	147
1339	Stare Budy Radziejowskie		16	55/1	143804_2.0022	1	3	208
1340	Stare Budy Radziejowskie		18	53/2	143804_2.0022	2	3	10
1341	Stare Budy Radziejowskie		18	53/2	143804_2.0022	2	3	30
1342	Stare Budy Radziejowskie		18	53/2	143804_2.0022	1	3	103
1343	Stare Budy Radziejowskie		19	143/1	143804_2.0022	2	3	17
1344	Stare Budy Radziejowskie		19	143/1	143804_2.0022	2	3	36
1345	Stare Budy Radziejowskie		19	143/1	143804_2.0022	2	3	48
1346	Stare Budy Radziejowskie		19	143/1	143804_2.0022	2	3	122
1347	Stare Budy Radziejowskie		20	49	143804_2.0022	2	3	157
1348	Stare Budy Radziejowskie		20	49	143804_2.0022	2	3	328
1349	Stare Budy Radziejowskie		21	141	143804_2.0022	2	3	64
1350	Stare Budy Radziejowskie		21	141	143804_2.0022	1	3	178
1351	Stare Budy Radziejowskie		21	141	143804_2.0022	2	3	184
1352	Stare Budy Radziejowskie		23	139/2	143804_2.0022	1	3	115
1353	Stare Budy Radziejowskie		24	26	143804_2.0022	2	3	26
1354	Stare Budy Radziejowskie		24	26	143804_2.0022	2	3	107
1355	Stare Budy Radziejowskie		25	135	143804_2.0022	2	3	14
1356	Stare Budy Radziejowskie		25	135	143804_2.0022	2	3	14
1357	Stare Budy Radziejowskie		25	135	143804_2.0022	2	3	144
1358	Stare Budy Radziejowskie		25	135	143804_2.0022	2	3	163
1359	Stare Budy Radziejowskie		27	134	143804_2.0022	2	3	22
1360	Stare Budy Radziejowskie		27	134	143804_2.0022	2	3	53
1361	Stare Budy Radziejowskie		27	134	143804_2.0022	2	3	188
1362	Stare Budy Radziejowskie		27	134	143804_2.0022	2	3	253
1363	Stare Budy Radziejowskie		29	128/1	143804_2.0022	2	3	31
1364	Stare Budy Radziejowskie		29	128/1	143804_2.0022	2	3	51
1365	Stare Budy Radziejowskie		29	128/1	143804_2.0022	2	3	81
1366	Stare Budy Radziejowskie		31	125	143804_2.0022	2	3	93
1367	Stare Budy Radziejowskie		33	124	143804_2.0022	2	3	113
1368	Stare Budy Radziejowskie		35	123	143804_2.0022	2	3	27
1369	Stare Budy Radziejowskie		35	123	143804_2.0022	2	3	45
1370	Stare Budy Radziejowskie		35	123	143804_2.0022	2	3	115
1371	Stare Budy Radziejowskie		35	121/1	143804_2.0022	2	3	30
1372	Stare Budy Radziejowskie		35	121/1	143804_2.0022	2	3	137
1373	Stare Budy Radziejowskie		37	120	143804_2.0022	2	3	50
1374	Stare Budy Radziejowskie		37	120	143804_2.0022	2	3	161
1375	Stare Budy Radziejowskie		37	120	143804_2.0022	2	3	358

Lp.	Miejscowość	Ulica	Nr	Nr działki ew.	Nr obrębu	Typ płyt	Stan płyt	Ilość [m ²]
1376	Stare Budy Radziejowskie		BN	116	143804_2.0022	2	3	42
1377	Tartak Brzózki	Akacyjowa	BN	22	143804_2.0023	2	3	122
1378	Tartak Brzózki	Akacyjowa	BN	81	143804_2.0023	2	3	78
1379	Tartak Brzózki	Akacyjowa	BN	86	143804_2.0023	2	3	96
1380	Tartak Brzózki	Brzozowa	4	321	143804_2.0023	2	3	78
1381	Tartak Brzózki	Brzozowa	10	315/4	143804_2.0023	2	3	23
1382	Tartak Brzózki	Dębowa	BN	106/6	143804_2.0023	2	3	137
1383	Tartak Brzózki	Górna	12	403	143804_2.0023	2	3	79
1384	Tartak Brzózki	Górna	BN	414	143804_2.0023	2	3	15
1385	Tartak Brzózki	Jodłowa	BN	2	143804_2.0023	2	3	117
1386	Tartak Brzózki	Jodłowa	BN	7	143804_2.0023	2	3	58
1387	Tartak Brzózki	Kraski	22	142/11	143804_2.0023	2	3	79
1388	Tartak Brzózki	Kraski	BN	142/8	143804_2.0023	2	3	107
1389	Tartak Brzózki	Kręta	BN	304/3	143804_2.0023	2	3	95
1390	Tartak Brzózki	Letniskowa	11	118/5	143804_2.0023	2	3	127
1391	Tartak Brzózki	Letniskowa	17	117/2	143804_2.0023	2	3	80
1392	Tartak Brzózki	Letniskowa	BN	114	143804_2.0023	2	3	137
1393	Tartak Brzózki	Letniskowa	BN	114	143804_2.0023	2	3	140
1394	Tartak Brzózki	Letniskowa	BN	378	143804_2.0023	2	3	89
1395	Tartak Brzózki	Letniskowa	BN	118/13	143804_2.0023	2	3	86
1396	Tartak Brzózki	Modrzewiowa	BN	37	143804_2.0023	2	3	113
1397	Tartak Brzózki	Modrzewiowa	BN	92	143804_2.0023	2	3	102
1398	Tartak Brzózki	Modrzewiowa	BN	93	143804_2.0023	2	3	86
1399	Tartak Brzózki	Mszczonowska	1	262/2	143804_2.0023	2	3	48
1400	Tartak Brzózki	Piaskowa	4	187/3	143804_2.0023	2	3	219
1401	Tartak Brzózki	Polna	36	166/1	143804_2.0023	2	3	141
1402	Tartak Brzózki	Polna	132	127/3	143804_2.0023	2	3	69
1403	Tartak Brzózki	Polna	BN	126	143804_2.0023	2	3	44
1404	Tartak Brzózki	Polna	BN	126	143804_2.0023	2	3	74
1405	Tartak Brzózki	Polna	BN	171/2	143804_2.0023	2	3	174
1406	Tartak Brzózki	Szeroka	24	422	143804_2.0019	2	3	98
1407	Tartak Brzózki	Szeroka	24	422	143804_2.0019	2	3	206
1408	Tartak Brzózki	Szeroka	24	422	143804_2.0019	2	3	226
1409	Tartak Brzózki	Śródleśna	22	112	143804_2.0023	2	3	109
1410	Tartak Brzózki	Świerkowa	54	55	143804_2.0023	2	3	99
1411	Tartak Brzózki	Świerkowa	BN	58	143804_2.0023	2	3	92
1412	Tartak Brzózki	Świerkowa	BN	59	143804_2.0023	2	3	112
1413	Tartak Brzózki	Świerkowa	BN	65	143804_2.0023	2	3	113
1414	Tartak Brzózki	Świerkowa	BN	66	143804_2.0023	2	3	88
1415	Tartak Brzózki	Wiejska	4	187/5	143804_2.0023	2	3	130
1416	Tartak Brzózki	Wiejska	6	187/4	143804_2.0023	2	3	226
1417	Tartak Brzózki	Wiejska	12	436	143804_2.0023	2	3	185
1418	Tartak Brzózki	Wiejska	24	221	143804_2.0023	2	3	105
1419	Tartak Brzózki	Wiejska	25	251	143804_2.0023	2	3	13
1420	Tartak Brzózki	Wiejska	25	251	143804_2.0023	2	3	93
1421	Tartak Brzózki	Wiejska	25	251	143804_2.0023	2	3	102
1422	Tartak Brzózki	Wiejska	26	220	143804_2.0023	2	3	130
1423	Tartak Brzózki	Wiejska	30	218	143804_2.0023	2	3	121
1424	Tartak Brzózki	Wiejska	30	218	143804_2.0023	2	3	165
1425	Tartak Brzózki	Wiejska	35	246	143804_2.0023	2	3	40
1426	Tartak Brzózki	Wiejska	40	212	143804_2.0023	2	3	66

Lp.	Miejscowość	Ulica	Nr	Nr działki ew.	Nr obrębu	Typ płyt	Stan płyt	Ilość [m ²]
1427	Tartak Brzózki	Wiejska	40	212	143804_2.0023	2	3	78
1428	Tartak Brzózki	Wiejska	40	213	143804_2.0023	2	3	20
1429	Tartak Brzózki	Wiejska	42	211	143804_2.0023	2	3	19
1430	Tartak Brzózki	Wiejska	42	211	143804_2.0023	2	3	88
1431	Tartak Brzózki	Wiejska	42	211	143804_2.0023	2	3	140
1432	Tartak Brzózki	Wiejska	52	207/2	143804_2.0023	2	3	43
1433	Tartak Brzózki	Wiejska	54	206	143804_2.0023	2	3	56
1434	Tartak Brzózki	Wiejska	54	206	143804_2.0023	2	3	158
1435	Tartak Brzózki	Wiejska	56	205	143804_2.0023	2	3	205
1436	Tartak Brzózki	Wiejska	60	204	143804_2.0023	2	3	67
1437	Tartak Brzózki	Wiejska	78	197	143804_2.0023	2	3	34
1438	Tartak Brzózki	Wiejska	80	196/6	143804_2.0023	2	3	139
1439	Tartak Brzózki	Wiejska	82	195	143804_2.0023	2	3	13
1440	Tartak Brzózki	Wiejska	82	195	143804_2.0023	2	3	107
1441	Tartak Brzózki	Wrzosowa	6	139/13	143804_2.0023	2	3	48
1442	Tartak Brzózki		87	436	143804_2.0019	2	3	107
1443	Tartak Brzózki		87	436	143804_2.0019	2	3	116
1444	Zazdrość	Leśna	5	56/5	143804_2.0025	2	3	103
1445	Zazdrość		2	124	143804_2.0025	2	3	126
1446	Zazdrość		2	124	143804_2.0025	2	3	134
1447	Zazdrość		3	117	143804_2.0025	2	3	96
1448	Zazdrość		3	117	143804_2.0025	2	3	102
1449	Zazdrość		3	117	143804_2.0025	2	3	151
1450	Zazdrość		4	108	143804_2.0025	2	3	18
1451	Zazdrość		5	46/1	143804_2.0025	2	3	117
1452	Zazdrość		5	46/1	143804_2.0025	2	3	134
1453	Zazdrość		6	45/1	143804_2.0025	2	3	23
1454	Zazdrość		6	45/1	143804_2.0025	2	3	54
1455	Zazdrość		6	45/1	143804_2.0025	2	3	63
1456	Zazdrość		6	45/1	143804_2.0025	2	3	123
1457	Zazdrość		6	45/1	143804_2.0025	2	3	151
1458	Zazdrość		7	33	143804_2.0025	2	3	59
1459	Zazdrość		8	26/4	143804_2.0025	2	3	167
1460	Zazdrość		11	12	143804_2.0025	2	3	40
1461	Zazdrość		12	4/2	143804_2.0025	2	3	82
1462	Zazdrość		12	4/2	143804_2.0025	2	3	204
1463	Zazdrość		13	114/2	143804_2.0025	2	3	106
1464	Zazdrość		14	103/4	143804_2.0025	2	3	35
1465	Zazdrość		14	103/4	143804_2.0025	2	3	49
1466	Zazdrość		15	102/8	143804_2.0025	2	3	35
1467	Zazdrość		15	102/8	143804_2.0025	2	3	134
1468	Zazdrość		15	102/8	143804_2.0025	2	3	272
1469	Zazdrość		17	84/2	143804_2.0025	2	3	134
1470	Zazdrość		17	84/2	143804_2.0025	2	3	417
1471	Zazdrość		20	79/5	143804_2.0025	2	3	177
1472	Zazdrość		22	61	143804_2.0025	2	3	41
1473	Zazdrość		22	61	143804_2.0025	2	3	74
1474	Zazdrość		22	61	143804_2.0025	1	3	167
1475	Zazdrość		22	61	143804_2.0025	2	3	208
1476	Zazdrość		22	66	143804_2.0025	2	3	194
1477	Zazdrość		5 a	110/1	143804_2.0025	2	3	89

Lp.	Miejscowość	Ulica	Nr	Nr działki ew.	Nr obrębu	Typ płyt	Stan płyt	Ilość [m ²]
1478	Zazdrość		5 c	110/5	143804_2.0025	2	3	82
1479	Zboiska	Bajkowa	3	5/2	143804_2.0026	2	3	23
1480	Zboiska	Bajkowa	3	5/2	143804_2.0026	2	3	31
1481	Zboiska	Bajkowa	3	5/2	143804_2.0026	2	3	187
1482	Zboiska		4	208/5	143804_2.0026	2	3	109
1483	Zboiska		5	139/1	143804_2.0026	2	3	17
1484	Zboiska		5	139/1	143804_2.0026	2	3	32
1485	Zboiska		5	139/1	143804_2.0026	2	3	119
1486	Zboiska		7	249/8	143804_2.0026	2	3	160
1487	Zboiska		8	156/1	143804_2.0026	2	3	45
1488	Zboiska		8	156/1	143804_2.0026	2	3	105
1489	Zboiska		9	157/1	143804_2.0026	2	3	28
1490	Zboiska		9	157/1	143804_2.0026	2	3	93
1491	Zboiska		9	157/1	143804_2.0026	2	3	174
1492	Zboiska		15	184/8	143804_2.0026	2	3	124
1493	Zboiska		15	184/8	143804_2.0026	2	3	156
1494	Zboiska		16	66/1	143804_2.0026	2	3	35
1495	Zboiska		16	66/1	143804_2.0026	2	3	95
1496	Zboiska		16	183/1	143804_2.0026	2	3	134
1497	Zboiska		17	75/5	143804_2.0026	2	3	137
1498	Zboiska		18	63/1	143804_2.0026	2	3	6
1499	Zboiska		18	63/1	143804_2.0026	2	3	17
1500	Zboiska		18	63/1	143804_2.0026	2	3	69
1501	Zboiska		18	63/1	143804_2.0026	2	3	106
1502	Zboiska		22	164/1	143804_2.0026	2	3	156
1503	Zboiska		23	172/7	143804_2.0026	2	3	52
1504	Zboiska		25	124/3	143804_2.0026	2	3	62
1505	Zboiska		26	131/1	143804_2.0026	2	3	30
1506	Zboiska		26	131/1	143804_2.0026	2	3	105
1507	Zboiska		27	213/9	143804_2.0026	2	3	78
1508	Zboiska		27	213/9	143804_2.0026	2	3	79
1509	Zboiska		27	213/9	143804_2.0026	2	3	158
1510	Zboiska		28	105	143804_2.0026	2	3	79
1511	Zboiska		29	103/1	143804_2.0026	2	3	92
1512	Zboiska		30	86/7	143804_2.0026	2	3	17
1513	Zboiska		30	86/7	143804_2.0026	2	3	102
1514	Zboiska		31	90	143804_2.0026	2	3	66
1515	Zboiska		32	103/1	143804_2.0026	2	3	78
1516	Zboiska		32 a	6/5	143804_2.0026	2	3	58
1517	Zboiska		BN	101	143804_2.0026	2	3	13
1518	Zboiska		BN	101	143804_2.0026	2	3	16
1519	Zboiska		BN	101	143804_2.0026	2	3	29
1520	Zboiska		BN	101	143804_2.0026	2	3	106
1521	Zboiska		BN	137/20	143804_2.0026	2	3	89
1522	Zboiska		BN	179/1	143804_2.0026	2	3	95

Objaśnienia:

Rodzaj płyt: 1 - płyty azbestowo-cementowe płaskie, 2 - płyty azbestowo-cementowe faliste.

Stan płyt: 1 - wymiana lub naprawa wymagana bezzwłocznie, 2 - ponowna ocena wymagana w czasie do 1 roku, 3 - ponowna ocena w terminie do 5 lat.