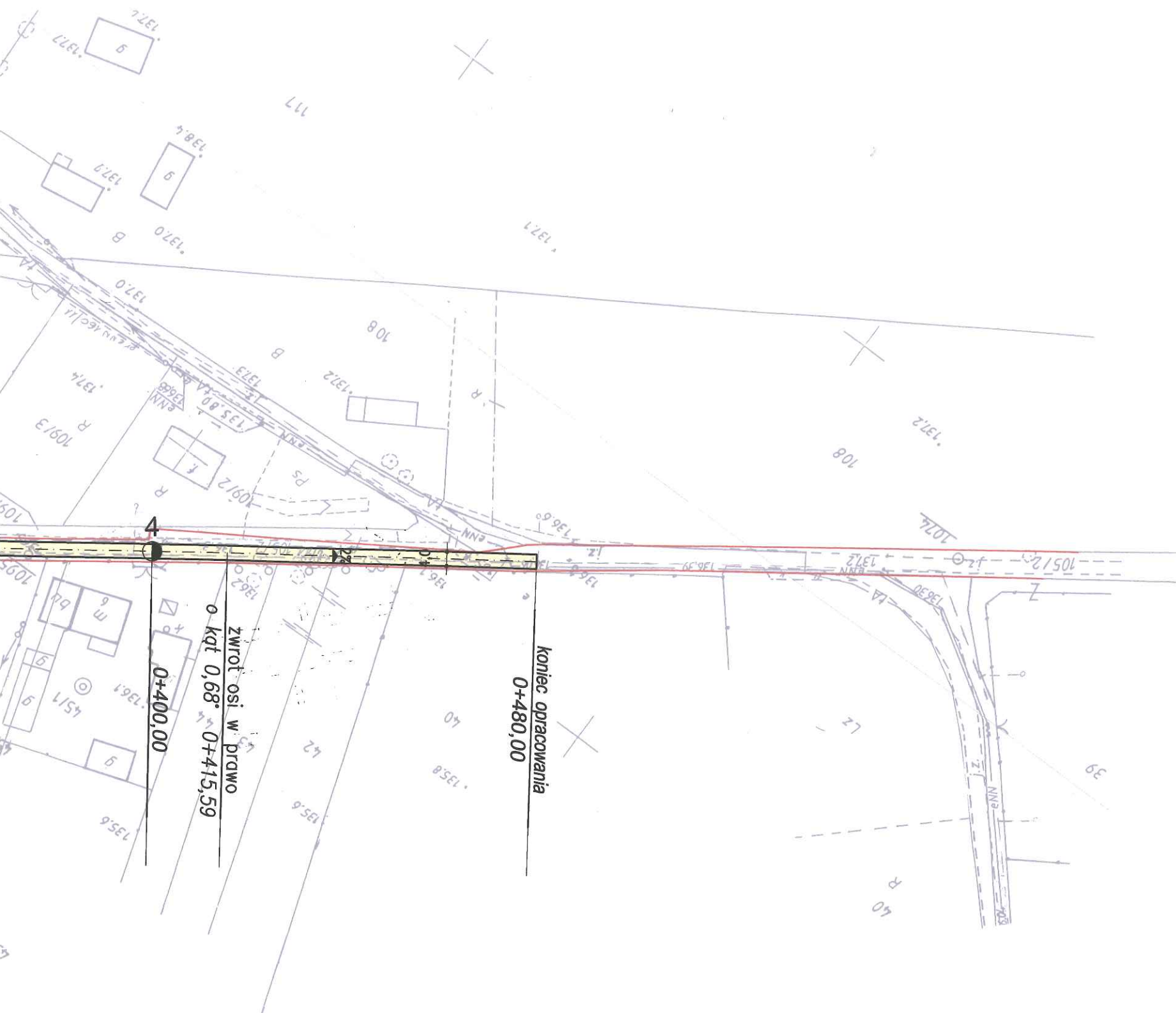






Załącznik Nr
do decyzji, postanowienia, pisma,
zaświadczenia, zgłoszenia, informacji
Nr 18.6710.3.53.1011
z dnia 16.06.2011

LEGENDA:

- oś podłużna drogi
- krawędź projektowanej drogi
- granica pasa drogowego
- 2% — spadki poprzeczne drogi
- 0+215,00 — wymiary przekrojowe (odległość)
- projektowana droga

PLH — początek łuku poziomego
SLH — środek łuku poziomego
KLH — koniec łuku poziomego



		UL. RYBICKIEGO 8; pok 402 96-100 SKIERNIEWICE tel. 503-113-384 tel. 503-113-385 fax 046-833-40-89 INTERNET mail: eurobud.skierniewice@gmail.com		SKALA: 1:1000	FORMAT:	DATA: czerwiec, 2010
		INWESTOR: Gmina Radziejowice ul. Kubickiego 10; 96-325 Radziejowice				
Imię i Nazwisko		Podpis		OBIEKT: Przebudowa drogi dojazdowej we wsi Zazdrość o nr ewid. 105/2		
Proj. mgr inż. Stanisław CHOIŃSKI						
Nr upr.: KBU1a-2126/164/65				UWAGA: Kopiowanie, rozpowszechnianie i udostępnianie niniejszego rysunku lub jego części bez zgody autorów są ZABRONIONE		
Spr.		Opr. mgr inż. Artur KOWALSKI				
Nr upr.:		inż. Marcin DUCH		ZAWARTOŚĆ: PROJEKT ZAGOSPODAROWANIA TERENU		
Opr.						
Nr upr.:		Nr upr.:		FAZA P.B.		
Nr upr.:		Nr upr.:		NR RYS. 1		